

# ТЕХНИЧЕСКИЙ ПЛАН

## Здания (многоквартирного дома)

(вид объекта недвижимости, в отношении которого подготовлен технический план, в родительном падеже)

### Общие сведения о кадастровых работах

#### 1. Технический план подготовлен в результате выполнения кадастровых работ в связи с:

созданием многоквартирного дома, расположенного в границах земельного участка с КН 52:24:0040001:895 и 87 помещений в нем, в том числе 52 жилых и 35 нежилых помещений.

#### 2. Сведения о заказчике кадастровых работ:

Фонд "Специальные проекты Фонда защиты прав граждан - участников долевого строительства ", ОГРН: 1187700016350, ИНН: 7704460462

#### 3. Сведения о кадастровом инженере:

Фамилия, имя, отчество (при наличии отчества): Родионова Маргарита Алексеевна

Страховой номер индивидуального лицевого счета: 177-661-370 05

Уникальный регистрационный номер члена саморегулируемой организации кадастровых инженеров в реестре членов саморегулируемой организации кадастровых инженеров и дата внесения сведений о физическом лице в такой реестр: 1514, « \_\_\_\_ » \_\_\_\_\_ г.

Контактный телефон: 89262049762

Почтовый адрес и адрес электронной почты, по которым осуществляется связь с кадастровым инженером:  
город Подольск, улица Веллинга, дом 7, помещение 7  
2049762@mail.ru

Наименование саморегулируемой организации кадастровых инженеров, членом которой является кадастровый инженер:  
СРО "ОПКД"

Полное или (в случае, если имеется) сокращенное наименование юридического лица, если кадастровый инженер является работником юридического лица, адрес юридического лица: ООО "Кадастровая компания Благовест", московская область, город Подольск, улица Веллинга, дом 7, помещение 7

Наименование, номер и дата документа, на основании которого выполняются кадастровые работы:  
Договор, № 08.1-17/313-20-сп, «18» июня 2020 г.

Дата подготовки технического плана (число, месяц, год): «30» июня 2020 г.

## Характеристики объекта недвижимости

№ п/п	Наименование характеристики	Значение характеристики
1	2	3
1	Вид объекта недвижимости	Здание
2	Кадастровый номер объекта недвижимости	-
3	Ранее присвоенный государственный учетный номер объекта недвижимости (кадастровый, инвентарный или условный номер)	-
	Кадастровый номер исходного объекта недвижимости	-
4	Кадастровый номер земельного участка (земельных участков), в пределах которого (которых) расположен объект недвижимости	52:24:0040001:895
5	Номер кадастрового квартала (кадастровых кварталов), в пределах которого (которых) расположен объект недвижимости	52:24:0040001
6	Кадастровый номер иного объекта недвижимости, в пределах (в составе) которого расположен объект недвижимости	-
	Номер, тип этажа (этажей), на котором (которых) расположено помещение	-
	Номер, тип этажа, на котором расположено машино-место	-
	Обозначение (номер) помещения, машино-места на поэтажном плане	-
7	Адрес объекта недвижимости	Российская Федерация, Нижегородская область, городской округ город Нижний Новгород, сельский поселок Новинки, улица 2-ая Дорожная, дом 10
	Дата последнего обновления записи в государственном адресном реестре	25.04.2020
	Местоположение объекта недвижимости	-
	Дополнение местоположения объекта недвижимости	-
8	Назначение объекта недвижимости	Многоквартирный дом
	Проектируемое назначение объекта незавершенного строительства	-
9	Наименование объекта недвижимости	I очередь строительства жилого комплекса, расположенного по адресу: Нижегородская область, Богородский район, участок, прилегающий к п. Новинки. 1-22 этапы строительства». (Завершение строительства). 3 этап строительства (жилой дом № 10)
10	Количество этажей объекта недвижимости	6
	в том числе подземных	0
11	Материал наружных стен здания	Из прочих материалов
12	Год ввода объекта недвижимости в эксплуатацию по завершении его строительства	-
	Год завершения строительства объекта недвижимости	2020

13	Площадь объекта недвижимости (P), м <sup>2</sup>	3213.1
14	Вид (виды) разрешенного использования объекта недвижимости	-
15	Основная характеристика сооружения и ее значение	-
	Основная характеристика объекта незавершенного строительства и ее проектируемое значение	-
16	Степень готовности объекта незавершенного строительства, %	-
17	Сведения о включении объекта недвижимости в единый государственный реестр объектов культурного наследия (памятников истории и культуры) народов Российской Федерации	
	Регистрационный номер, вид и наименование объекта недвижимости в едином государственном реестре объектов культурного наследия (памятников истории и культуры) народов Российской Федерации либо регистрационный номер учетной карты объекта, представляющего собой историко-культурную ценность, вид и наименование выявленного объекта культурного наследия	-
	Реквизиты решений Правительства Российской Федерации, органов охраны объектов культурного наследия о включении объекта недвижимости в единый государственный реестр объектов культурного наследия (памятников истории и культуры) народов Российской Федерации либо об отнесении объекта недвижимости к выявленным объектам культурного наследия, подлежащим государственной охране	-
	Реквизиты документа, на основании которого установлены требования к сохранению, содержанию и использованию объектов культурного наследия (памятников истории и культуры) народов Российской Федерации, требования к обеспечению доступа к таким объектам либо выявленного объекта культурного наследия	-

## Характеристики помещений, машино-мест в здании, сооружении

№ п/п	Наименование характеристики	Значение характеристики
1	2	3
1	Кадастровый номер либо ранее присвоенный государственный учетный номер помещения, машино-места (кадастровый, инвентарный или условный номер)	-
	Кадастровый номер исходного объекта недвижимости (объектов недвижимости)	-
2	Номер, тип этажа (этажей), на котором (которых) расположено помещение	2, Этаж
3	Обозначение (номер) помещения, машино-места на поэтажном плане	1
4	Адрес помещения	Российская Федерация, городской округ город Нижний Новгород, сельский поселок Новинки, улица 2-ая Дорожная, дом 10, квартира 1
	Местоположение помещения	-
	Дополнение местоположения помещения, машино-места	-
5	Назначение помещения	Жилое
6	Вид (виды) разрешенного использования	-
7	Площадь помещения, машино-места (Р), м2	31.5
8	Наименование помещения	-
№ п/п	Наименование характеристики	Значение характеристики
1	2	3
1	Кадастровый номер либо ранее присвоенный государственный учетный номер помещения, машино-места (кадастровый, инвентарный или условный номер)	-
	Кадастровый номер исходного объекта недвижимости (объектов недвижимости)	-
2	Номер, тип этажа (этажей), на котором (которых) расположено помещение	2, Этаж
3	Обозначение (номер) помещения, машино-места на поэтажном плане	2
4	Адрес помещения	Российская Федерация, городской округ город Нижний Новгород, сельский поселок Новинки, улица 2-ая Дорожная, дом 10, квартира 2
	Местоположение помещения	-
	Дополнение местоположения помещения, машино-места	-
5	Назначение помещения	Жилое
6	Вид (виды) разрешенного использования	-
7	Площадь помещения, машино-места (Р), м2	31.6
8	Наименование помещения	-

№ п/п	Наименование характеристики	Значение характеристики
1	2	3
1	Кадастровый номер либо ранее присвоенный государственный учетный номер помещения, машино-места (кадастровый, инвентарный или условный номер)	-
	Кадастровый номер исходного объекта недвижимости (объектов недвижимости)	-
2	Номер, тип этажа (этажей), на котором (которых) расположено помещение	2, Этаж
3	Обозначение (номер) помещения, машино-места на поэтажном плане	3
4	Адрес помещения	Российская Федерация, городской округ город Нижний Новгород, сельский поселок Новинки, улица 2-ая Дорожная, дом 10, квартира 3
	Местоположение помещения	-
	Дополнение местоположения помещения, машино-места	-
5	Назначение помещения	Жилое
6	Вид (виды) разрешенного использования	-
7	Площадь помещения, машино-места (Р), м2	47.0
8	Наименование помещения	-
№ п/п	Наименование характеристики	Значение характеристики
1	2	3
1	Кадастровый номер либо ранее присвоенный государственный учетный номер помещения, машино-места (кадастровый, инвентарный или условный номер)	-
	Кадастровый номер исходного объекта недвижимости (объектов недвижимости)	-
2	Номер, тип этажа (этажей), на котором (которых) расположено помещение	2, Этаж
3	Обозначение (номер) помещения, машино-места на поэтажном плане	4
4	Адрес помещения	Российская Федерация, городской округ город Нижний Новгород, сельский поселок Новинки, улица 2-ая Дорожная, дом 10, квартира 4
	Местоположение помещения	-
	Дополнение местоположения помещения, машино-места	-
5	Назначение помещения	Жилое
6	Вид (виды) разрешенного использования	-
7	Площадь помещения, машино-места (Р), м2	50.7
8	Наименование помещения	-
№ п/п	Наименование характеристики	Значение характеристики
1	2	3
1	Кадастровый номер либо ранее присвоенный государственный учетный номер помещения, машино-места (кадастровый, инвентарный или условный номер)	-

1	Кадастровый номер исходного объекта недвижимости (объектов недвижимости)	-
2	Номер, тип этажа (этажей), на котором (которых) расположено помещение	2, Этаж
3	Обозначение (номер) помещения, машино-места на поэтажном плане	5
4	Адрес помещения	Российская Федерация, городской округ город Нижний Новгород, сельский поселок Новинки, улица 2-ая Дорожная, дом 10, квартира 5
	Местоположение помещения	-
	Дополнение местоположения помещения, машино-места	-
5	Назначение помещения	Жилое
6	Вид (виды) разрешенного использования	-
7	Площадь помещения, машино-места (Р), м2	31.5
8	Наименование помещения	-
<b>№ п/п</b>	<b>Наименование характеристики</b>	<b>Значение характеристики</b>
1	2	3
1	Кадастровый номер либо ранее присвоенный государственный учетный номер помещения, машино-места (кадастровый, инвентарный или условный номер)	-
	Кадастровый номер исходного объекта недвижимости (объектов недвижимости)	-
2	Номер, тип этажа (этажей), на котором (которых) расположено помещение	2, Этаж
3	Обозначение (номер) помещения, машино-места на поэтажном плане	6
4	Адрес помещения	Российская Федерация, городской округ город Нижний Новгород, сельский поселок Новинки, улица 2-ая Дорожная, дом 10, квартира 6
	Местоположение помещения	-
	Дополнение местоположения помещения, машино-места	-
5	Назначение помещения	Жилое
6	Вид (виды) разрешенного использования	-
7	Площадь помещения, машино-места (Р), м2	31.6
8	Наименование помещения	-
<b>№ п/п</b>	<b>Наименование характеристики</b>	<b>Значение характеристики</b>
1	2	3
1	Кадастровый номер либо ранее присвоенный государственный учетный номер помещения, машино-места (кадастровый, инвентарный или условный номер)	-
	Кадастровый номер исходного объекта недвижимости (объектов недвижимости)	-
2	Номер, тип этажа (этажей), на котором (которых) расположено помещение	2, Этаж
3	Обозначение (номер) помещения, машино-места на поэтажном плане	7

4	Адрес помещения	Российская Федерация, городской округ город Нижний Новгород, сельский поселок Новинки, улица 2-ая Дорожная, дом 10, квартира 7
	Местоположение помещения	-
	Дополнение местоположения помещения, машино-места	-
5	Назначение помещения	Жилое
6	Вид (виды) разрешенного использования	-
7	Площадь помещения, машино-места (Р), м2	31.7
8	Наименование помещения	-

№ п/п	Наименование характеристики	Значение характеристики
1	2	3
1	Кадастровый номер либо ранее присвоенный государственный учетный номер помещения, машино-места (кадастровый, инвентарный или условный номер)	-
	Кадастровый номер исходного объекта недвижимости (объектов недвижимости)	-
2	Номер, тип этажа (этажей), на котором (которых) расположено помещение	2, Этаж
3	Обозначение (номер) помещения, машино-места на поэтажном плане	8
4	Адрес помещения	Российская Федерация, городской округ город Нижний Новгород, сельский поселок Новинки, улица 2-ая Дорожная, дом 10, квартира 8
	Местоположение помещения	-
	Дополнение местоположения помещения, машино-места	-
5	Назначение помещения	Жилое
6	Вид (виды) разрешенного использования	-
7	Площадь помещения, машино-места (Р), м2	31.3
8	Наименование помещения	-

№ п/п	Наименование характеристики	Значение характеристики
1	2	3
1	Кадастровый номер либо ранее присвоенный государственный учетный номер помещения, машино-места (кадастровый, инвентарный или условный номер)	-
	Кадастровый номер исходного объекта недвижимости (объектов недвижимости)	-
2	Номер, тип этажа (этажей), на котором (которых) расположено помещение	2, Этаж
3	Обозначение (номер) помещения, машино-места на поэтажном плане	9
4	Адрес помещения	Российская Федерация, городской округ город Нижний Новгород, сельский поселок Новинки, улица 2-ая Дорожная, дом 10, квартира 9
	Местоположение помещения	-

4	Дополнение местоположения помещения, машино-места	-
5	Назначение помещения	Жилое
6	Вид (виды) разрешенного использования	-
7	Площадь помещения, машино-места (Р), м2	50.7
8	Наименование помещения	-
<b>№ п/п</b>	<b>Наименование характеристики</b>	<b>Значение характеристики</b>
1	2	3
1	Кадастровый номер либо ранее присвоенный государственный учетный номер помещения, машино-места (кадастровый, инвентарный или условный номер)	-
	Кадастровый номер исходного объекта недвижимости (объектов недвижимости)	-
2	Номер, тип этажа (этажей), на котором (которых) расположено помещение	2, Этаж
3	Обозначение (номер) помещения, машино-места на поэтажном плане	10
4	Адрес помещения	Российская Федерация, городской округ город Нижний Новгород, сельский поселок Новинки, улица 2-ая Дорожная, дом 10, квартира 10
	Местоположение помещения	-
	Дополнение местоположения помещения, машино-места	-
5	Назначение помещения	Жилое
6	Вид (виды) разрешенного использования	-
7	Площадь помещения, машино-места (Р), м2	47.1
8	Наименование помещения	-
<b>№ п/п</b>	<b>Наименование характеристики</b>	<b>Значение характеристики</b>
1	2	3
1	Кадастровый номер либо ранее присвоенный государственный учетный номер помещения, машино-места (кадастровый, инвентарный или условный номер)	-
	Кадастровый номер исходного объекта недвижимости (объектов недвижимости)	-
2	Номер, тип этажа (этажей), на котором (которых) расположено помещение	2, Этаж
3	Обозначение (номер) помещения, машино-места на поэтажном плане	11
4	Адрес помещения	Российская Федерация, городской округ город Нижний Новгород, сельский поселок Новинки, улица 2-ая Дорожная, дом 10, квартира 11
	Местоположение помещения	-
	Дополнение местоположения помещения, машино-места	-
5	Назначение помещения	Жилое
6	Вид (виды) разрешенного использования	-
7	Площадь помещения, машино-места (Р), м2	31.4



8	Наименование помещения	-
<b>№ п/п</b>		
<b>Наименование характеристики</b>		
<b>Значение характеристики</b>		
1	2	3
1	Кадастровый номер либо ранее присвоенный государственный учетный номер помещения, машино-места (кадастровый, инвентарный или условный номер)	-
	Кадастровый номер исходного объекта недвижимости (объектов недвижимости)	-
2	Номер, тип этажа (этажей), на котором (которых) расположено помещение	2, Этаж
3	Обозначение (номер) помещения, машино-места на поэтажном плане	12
4	Адрес помещения	Российская Федерация, городской округ город Нижний Новгород, сельский поселок Новинки, улица 2-ая Дорожная, дом 10, квартира 12
	Местоположение помещения	-
	Дополнение местоположения помещения, машино-места	-
5	Назначение помещения	Жилое
6	Вид (виды) разрешенного использования	-
7	Площадь помещения, машино-места (Р), м2	31.4
8	Наименование помещения	-
<b>№ п/п</b>		
<b>Наименование характеристики</b>		
<b>Значение характеристики</b>		
1	2	3
1	Кадастровый номер либо ранее присвоенный государственный учетный номер помещения, машино-места (кадастровый, инвентарный или условный номер)	-
	Кадастровый номер исходного объекта недвижимости (объектов недвижимости)	-
2	Номер, тип этажа (этажей), на котором (которых) расположено помещение	2, Этаж
3	Обозначение (номер) помещения, машино-места на поэтажном плане	13
4	Адрес помещения	Российская Федерация, городской округ город Нижний Новгород, сельский поселок Новинки, улица 2-ая Дорожная, дом 10, квартира 13
	Местоположение помещения	-
	Дополнение местоположения помещения, машино-места	-
5	Назначение помещения	Жилое
6	Вид (виды) разрешенного использования	-
7	Площадь помещения, машино-места (Р), м2	23.8
8	Наименование помещения	-

№ п/п	Наименование характеристики	Значение характеристики
1	2	3
1	Кадастровый номер либо ранее присвоенный государственный учетный номер помещения, машино-места (кадастровый, инвентарный или условный номер)	-
	Кадастровый номер исходного объекта недвижимости (объектов недвижимости)	-
2	Номер, тип этажа (этажей), на котором (которых) расположено помещение	3, Этаж
3	Обозначение (номер) помещения, машино-места на поэтажном плане	14
4	Адрес помещения	Российская Федерация, городской округ город Нижний Новгород, сельский поселок Новинки, улица 2-ая Дорожная, дом 10, квартира 14
	Местоположение помещения	-
	Дополнение местоположения помещения, машино-места	-
5	Назначение помещения	Жилое
6	Вид (виды) разрешенного использования	-
7	Площадь помещения, машино-места (Р), м2	31.5
8	Наименование помещения	-
№ п/п	Наименование характеристики	Значение характеристики
1	2	3
1	Кадастровый номер либо ранее присвоенный государственный учетный номер помещения, машино-места (кадастровый, инвентарный или условный номер)	-
	Кадастровый номер исходного объекта недвижимости (объектов недвижимости)	-
2	Номер, тип этажа (этажей), на котором (которых) расположено помещение	3, Этаж
3	Обозначение (номер) помещения, машино-места на поэтажном плане	15
4	Адрес помещения	Российская Федерация, городской округ город Нижний Новгород, сельский поселок Новинки, улица 2-ая Дорожная, дом 10, квартира 15
	Местоположение помещения	-
	Дополнение местоположения помещения, машино-места	-
5	Назначение помещения	Жилое
6	Вид (виды) разрешенного использования	-
7	Площадь помещения, машино-места (Р), м2	32.0
8	Наименование помещения	-
№ п/п	Наименование характеристики	Значение характеристики
1	2	3
1	Кадастровый номер либо ранее присвоенный государственный учетный номер помещения, машино-места (кадастровый, инвентарный или условный номер)	-

1	Кадастровый номер исходного объекта недвижимости (объектов недвижимости)	-
2	Номер, тип этажа (этажей), на котором (которых) расположено помещение	3, Этаж
3	Обозначение (номер) помещения, машино-места на поэтажном плане	16
4	Адрес помещения	Российская Федерация, городской округ город Нижний Новгород, сельский поселок Новинки, улица 2-ая Дорожная, дом 10, квартира 16
	Местоположение помещения	-
	Дополнение местоположения помещения, машино-места	-
5	Назначение помещения	Жилое
6	Вид (виды) разрешенного использования	-
7	Площадь помещения, машино-места (Р), м2	47.2
8	Наименование помещения	-
<b>№ п/п</b>	<b>Наименование характеристики</b>	<b>Значение характеристики</b>
1	2	3
1	Кадастровый номер либо ранее присвоенный государственный учетный номер помещения, машино-места (кадастровый, инвентарный или условный номер)	-
	Кадастровый номер исходного объекта недвижимости (объектов недвижимости)	-
2	Номер, тип этажа (этажей), на котором (которых) расположено помещение	3, Этаж
3	Обозначение (номер) помещения, машино-места на поэтажном плане	17
4	Адрес помещения	Российская Федерация, городской округ город Нижний Новгород, сельский поселок Новинки, улица 2-ая Дорожная, дом 10, квартира 17
	Местоположение помещения	-
	Дополнение местоположения помещения, машино-места	-
5	Назначение помещения	Жилое
6	Вид (виды) разрешенного использования	-
7	Площадь помещения, машино-места (Р), м2	50.9
8	Наименование помещения	-
<b>№ п/п</b>	<b>Наименование характеристики</b>	<b>Значение характеристики</b>
1	2	3
1	Кадастровый номер либо ранее присвоенный государственный учетный номер помещения, машино-места (кадастровый, инвентарный или условный номер)	-
	Кадастровый номер исходного объекта недвижимости (объектов недвижимости)	-
2	Номер, тип этажа (этажей), на котором (которых) расположено помещение	3, Этаж
3	Обозначение (номер) помещения, машино-места на поэтажном плане	18

4	Адрес помещения	Российская Федерация, городской округ город Нижний Новгород, сельский поселок Новинки, улица 2-ая Дорожная, дом 10, квартира 18
	Местоположение помещения	-
	Дополнение местоположения помещения, машино-места	-
5	Назначение помещения	Жилое
6	Вид (виды) разрешенного использования	-
7	Площадь помещения, машино-места (Р), м2	31.6
8	Наименование помещения	-

№ п/п	Наименование характеристики	Значение характеристики
1	2	3
1	Кадастровый номер либо ранее присвоенный государственный учетный номер помещения, машино-места (кадастровый, инвентарный или условный номер)	-
	Кадастровый номер исходного объекта недвижимости (объектов недвижимости)	-
2	Номер, тип этажа (этажей), на котором (которых) расположено помещение	3, Этаж
3	Обозначение (номер) помещения, машино-места на поэтажном плане	19
4	Адрес помещения	Российская Федерация, городской округ город Нижний Новгород, сельский поселок Новинки, улица 2-ая Дорожная, дом 10, квартира 19
	Местоположение помещения	-
	Дополнение местоположения помещения, машино-места	-
5	Назначение помещения	Жилое
6	Вид (виды) разрешенного использования	-
7	Площадь помещения, машино-места (Р), м2	31.8
8	Наименование помещения	-

№ п/п	Наименование характеристики	Значение характеристики
1	2	3
1	Кадастровый номер либо ранее присвоенный государственный учетный номер помещения, машино-места (кадастровый, инвентарный или условный номер)	-
	Кадастровый номер исходного объекта недвижимости (объектов недвижимости)	-
2	Номер, тип этажа (этажей), на котором (которых) расположено помещение	3, Этаж
3	Обозначение (номер) помещения, машино-места на поэтажном плане	20
4	Адрес помещения	Российская Федерация, городской округ город Нижний Новгород, сельский поселок Новинки, улица 2-ая Дорожная, дом 10, квартира 20
	Местоположение помещения	-

4	Дополнение местоположения помещения, машино-места	-
5	Назначение помещения	Жилое
6	Вид (виды) разрешенного использования	-
7	Площадь помещения, машино-места (Р), м2	31.8
8	Наименование помещения	-
<b>№ п/п</b>	<b>Наименование характеристики</b>	<b>Значение характеристики</b>
1	2	3
1	Кадастровый номер либо ранее присвоенный государственный учетный номер помещения, машино-места (кадастровый, инвентарный или условный номер)	-
	Кадастровый номер исходного объекта недвижимости (объектов недвижимости)	-
2	Номер, тип этажа (этажей), на котором (которых) расположено помещение	3, Этаж
3	Обозначение (номер) помещения, машино-места на поэтажном плане	21
4	Адрес помещения	Российская Федерация, городской округ город Нижний Новгород, сельский поселок Новинки, улица 2-ая Дорожная, дом 10, квартира 21
	Местоположение помещения	-
	Дополнение местоположения помещения, машино-места	-
5	Назначение помещения	Жилое
6	Вид (виды) разрешенного использования	-
7	Площадь помещения, машино-места (Р), м2	31.5
8	Наименование помещения	-
<b>№ п/п</b>	<b>Наименование характеристики</b>	<b>Значение характеристики</b>
1	2	3
1	Кадастровый номер либо ранее присвоенный государственный учетный номер помещения, машино-места (кадастровый, инвентарный или условный номер)	-
	Кадастровый номер исходного объекта недвижимости (объектов недвижимости)	-
2	Номер, тип этажа (этажей), на котором (которых) расположено помещение	3, Этаж
3	Обозначение (номер) помещения, машино-места на поэтажном плане	22
4	Адрес помещения	Российская Федерация, городской округ город Нижний Новгород, сельский поселок Новинки, улица 2-ая Дорожная, дом 10, квартира 22
	Местоположение помещения	-
	Дополнение местоположения помещения, машино-места	-
5	Назначение помещения	Жилое
6	Вид (виды) разрешенного использования	-
7	Площадь помещения, машино-места (Р), м2	50.9

8	Наименование помещения	-
<b>№ п/п</b>		
<b>Наименование характеристики</b>		
<b>Значение характеристики</b>		
1	2	3
1	Кадастровый номер либо ранее присвоенный государственный учетный номер помещения, машино-места (кадастровый, инвентарный или условный номер)	-
	Кадастровый номер исходного объекта недвижимости (объектов недвижимости)	-
2	Номер, тип этажа (этажей), на котором (которых) расположено помещение	3, Этаж
3	Обозначение (номер) помещения, машино-места на поэтажном плане	23
4	Адрес помещения	Российская Федерация, городской округ город Нижний Новгород, сельский поселок Новинки, улица 2-ая Дорожная, дом 10, квартира 23
	Местоположение помещения	-
	Дополнение местоположения помещения, машино-места	-
5	Назначение помещения	Жилое
6	Вид (виды) разрешенного использования	-
7	Площадь помещения, машино-места (P), м2	47.0
8	Наименование помещения	-
<b>№ п/п</b>		
<b>Наименование характеристики</b>		
<b>Значение характеристики</b>		
1	2	3
1	Кадастровый номер либо ранее присвоенный государственный учетный номер помещения, машино-места (кадастровый, инвентарный или условный номер)	-
	Кадастровый номер исходного объекта недвижимости (объектов недвижимости)	-
2	Номер, тип этажа (этажей), на котором (которых) расположено помещение	3, Этаж
3	Обозначение (номер) помещения, машино-места на поэтажном плане	24
4	Адрес помещения	Российская Федерация, городской округ город Нижний Новгород, сельский поселок Новинки, улица 2-ая Дорожная, дом 10, квартира 24
	Местоположение помещения	-
	Дополнение местоположения помещения, машино-места	-
5	Назначение помещения	Жилое
6	Вид (виды) разрешенного использования	-
7	Площадь помещения, машино-места (P), м2	31.7
8	Наименование помещения	-

№ п/п	Наименование характеристики	Значение характеристики
1	2	3
1	Кадастровый номер либо ранее присвоенный государственный учетный номер помещения, машино-места (кадастровый, инвентарный или условный номер)	-
	Кадастровый номер исходного объекта недвижимости (объектов недвижимости)	-
2	Номер, тип этажа (этажей), на котором (которых) расположено помещение	3, Этаж
3	Обозначение (номер) помещения, машино-места на поэтажном плане	25
4	Адрес помещения	Российская Федерация, городской округ город Нижний Новгород, сельский поселок Новинки, улица 2-ая Дорожная, дом 10, квартира 25
	Местоположение помещения	-
	Дополнение местоположения помещения, машино-места	-
5	Назначение помещения	Жилое
6	Вид (виды) разрешенного использования	-
7	Площадь помещения, машино-места (Р), м2	31.0
8	Наименование помещения	-
№ п/п	Наименование характеристики	Значение характеристики
1	2	3
1	Кадастровый номер либо ранее присвоенный государственный учетный номер помещения, машино-места (кадастровый, инвентарный или условный номер)	-
	Кадастровый номер исходного объекта недвижимости (объектов недвижимости)	-
2	Номер, тип этажа (этажей), на котором (которых) расположено помещение	3, Этаж
3	Обозначение (номер) помещения, машино-места на поэтажном плане	26
4	Адрес помещения	Российская Федерация, городской округ город Нижний Новгород, сельский поселок Новинки, улица 2-ая Дорожная, дом 10, квартира 26
	Местоположение помещения	-
	Дополнение местоположения помещения, машино-места	-
5	Назначение помещения	Жилое
6	Вид (виды) разрешенного использования	-
7	Площадь помещения, машино-места (Р), м2	23.6
8	Наименование помещения	-
№ п/п	Наименование характеристики	Значение характеристики
1	2	3
1	Кадастровый номер либо ранее присвоенный государственный учетный номер помещения, машино-места (кадастровый, инвентарный или условный номер)	-

1	Кадастровый номер исходного объекта недвижимости (объектов недвижимости)	-
2	Номер, тип этажа (этажей), на котором (которых) расположено помещение	4, Этаж
3	Обозначение (номер) помещения, машино-места на поэтажном плане	27
4	Адрес помещения	Российская Федерация, городской округ город Нижний Новгород, сельский поселок Новинки, улица 2-ая Дорожная, дом 10, квартира 27
	Местоположение помещения	-
	Дополнение местоположения помещения, машино-места	-
5	Назначение помещения	Жилое
6	Вид (виды) разрешенного использования	-
7	Площадь помещения, машино-места (Р), м2	31.0
8	Наименование помещения	-
<b>№ п/п</b>	<b>Наименование характеристики</b>	<b>Значение характеристики</b>
1	2	3
1	Кадастровый номер либо ранее присвоенный государственный учетный номер помещения, машино-места (кадастровый, инвентарный или условный номер)	-
	Кадастровый номер исходного объекта недвижимости (объектов недвижимости)	-
2	Номер, тип этажа (этажей), на котором (которых) расположено помещение	4, Этаж
3	Обозначение (номер) помещения, машино-места на поэтажном плане	28
4	Адрес помещения	Российская Федерация, городской округ город Нижний Новгород, сельский поселок Новинки, улица 2-ая Дорожная, дом 10, квартира 28
	Местоположение помещения	-
	Дополнение местоположения помещения, машино-места	-
5	Назначение помещения	Жилое
6	Вид (виды) разрешенного использования	-
7	Площадь помещения, машино-места (Р), м2	31.7
8	Наименование помещения	-
<b>№ п/п</b>	<b>Наименование характеристики</b>	<b>Значение характеристики</b>
1	2	3
1	Кадастровый номер либо ранее присвоенный государственный учетный номер помещения, машино-места (кадастровый, инвентарный или условный номер)	-
	Кадастровый номер исходного объекта недвижимости (объектов недвижимости)	-
2	Номер, тип этажа (этажей), на котором (которых) расположено помещение	4, Этаж
3	Обозначение (номер) помещения, машино-места на поэтажном плане	29



4	Адрес помещения	Российская Федерация, городской округ город Нижний Новгород, сельский поселок Новинки, улица 2-ая Дорожная, дом 10, квартира 29
	Местоположение помещения	-
	Дополнение местоположения помещения, машино-места	-
5	Назначение помещения	Жилое
6	Вид (виды) разрешенного использования	-
7	Площадь помещения, машино-места (Р), м2	47.4
8	Наименование помещения	-

№ п/п	Наименование характеристики	Значение характеристики
1	2	3
1	Кадастровый номер либо ранее присвоенный государственный учетный номер помещения, машино-места (кадастровый, инвентарный или условный номер)	-
	Кадастровый номер исходного объекта недвижимости (объектов недвижимости)	-
2	Номер, тип этажа (этажей), на котором (которых) расположено помещение	4, Этаж
3	Обозначение (номер) помещения, машино-места на поэтажном плане	30
4	Адрес помещения	Российская Федерация, городской округ город Нижний Новгород, сельский поселок Новинки, улица 2-ая Дорожная, дом 10, квартира 30
	Местоположение помещения	-
	Дополнение местоположения помещения, машино-места	-
5	Назначение помещения	Жилое
6	Вид (виды) разрешенного использования	-
7	Площадь помещения, машино-места (Р), м2	50.5
8	Наименование помещения	-

№ п/п	Наименование характеристики	Значение характеристики
1	2	3
1	Кадастровый номер либо ранее присвоенный государственный учетный номер помещения, машино-места (кадастровый, инвентарный или условный номер)	-
	Кадастровый номер исходного объекта недвижимости (объектов недвижимости)	-
2	Номер, тип этажа (этажей), на котором (которых) расположено помещение	4, Этаж
3	Обозначение (номер) помещения, машино-места на поэтажном плане	31
4	Адрес помещения	Российская Федерация, городской округ город Нижний Новгород, сельский поселок Новинки, улица 2-ая Дорожная, дом 10, квартира 31
	Местоположение помещения	-

4	Дополнение местоположения помещения, машино-места	-
5	Назначение помещения	Жилое
6	Вид (виды) разрешенного использования	-
7	Площадь помещения, машино-места (Р), м2	31.5
8	Наименование помещения	-
<b>№ п/п</b>	<b>Наименование характеристики</b>	<b>Значение характеристики</b>
1	2	3
1	Кадастровый номер либо ранее присвоенный государственный учетный номер помещения, машино-места (кадастровый, инвентарный или условный номер)	-
	Кадастровый номер исходного объекта недвижимости (объектов недвижимости)	-
2	Номер, тип этажа (этажей), на котором (которых) расположено помещение	4, Этаж
3	Обозначение (номер) помещения, машино-места на поэтажном плане	32
4	Адрес помещения	Российская Федерация, городской округ город Нижний Новгород, сельский поселок Новинки, улица 2-ая Дорожная, дом 10, квартира 32
	Местоположение помещения	-
	Дополнение местоположения помещения, машино-места	-
5	Назначение помещения	Жилое
6	Вид (виды) разрешенного использования	-
7	Площадь помещения, машино-места (Р), м2	31.7
8	Наименование помещения	-
<b>№ п/п</b>	<b>Наименование характеристики</b>	<b>Значение характеристики</b>
1	2	3
1	Кадастровый номер либо ранее присвоенный государственный учетный номер помещения, машино-места (кадастровый, инвентарный или условный номер)	-
	Кадастровый номер исходного объекта недвижимости (объектов недвижимости)	-
2	Номер, тип этажа (этажей), на котором (которых) расположено помещение	4, Этаж
3	Обозначение (номер) помещения, машино-места на поэтажном плане	33
4	Адрес помещения	Российская Федерация, городской округ город Нижний Новгород, сельский поселок Новинки, улица 2-ая Дорожная, дом 10, квартира 33
	Местоположение помещения	-
	Дополнение местоположения помещения, машино-места	-
5	Назначение помещения	Жилое
6	Вид (виды) разрешенного использования	-
7	Площадь помещения, машино-места (Р), м2	31.7

8	Наименование помещения	-
<b>№ п/п</b>		
<b>Наименование характеристики</b>		
<b>Значение характеристики</b>		
1	2	3
1	Кадастровый номер либо ранее присвоенный государственный учетный номер помещения, машино-места (кадастровый, инвентарный или условный номер)	-
	Кадастровый номер исходного объекта недвижимости (объектов недвижимости)	-
2	Номер, тип этажа (этажей), на котором (которых) расположено помещение	4, Этаж
3	Обозначение (номер) помещения, машино-места на поэтажном плане	34
4	Адрес помещения	Российская Федерация, городской округ город Нижний Новгород, сельский поселок Новинки, улица 2-ая Дорожная, дом 10, квартира 34
	Местоположение помещения	-
	Дополнение местоположения помещения, машино-места	-
5	Назначение помещения	Жилое
6	Вид (виды) разрешенного использования	-
7	Площадь помещения, машино-места (Р), м2	31.6
8	Наименование помещения	-
<b>№ п/п</b>		
<b>Наименование характеристики</b>		
<b>Значение характеристики</b>		
1	2	3
1	Кадастровый номер либо ранее присвоенный государственный учетный номер помещения, машино-места (кадастровый, инвентарный или условный номер)	-
	Кадастровый номер исходного объекта недвижимости (объектов недвижимости)	-
2	Номер, тип этажа (этажей), на котором (которых) расположено помещение	4, Этаж
3	Обозначение (номер) помещения, машино-места на поэтажном плане	35
4	Адрес помещения	Российская Федерация, городской округ город Нижний Новгород, сельский поселок Новинки, улица 2-ая Дорожная, дом 10, квартира 35
	Местоположение помещения	-
	Дополнение местоположения помещения, машино-места	-
5	Назначение помещения	Жилое
6	Вид (виды) разрешенного использования	-
7	Площадь помещения, машино-места (Р), м2	50.7
8	Наименование помещения	-

№ п/п	Наименование характеристики	Значение характеристики
1	2	3
1	Кадастровый номер либо ранее присвоенный государственный учетный номер помещения, машино-места (кадастровый, инвентарный или условный номер)	-
	Кадастровый номер исходного объекта недвижимости (объектов недвижимости)	-
2	Номер, тип этажа (этажей), на котором (которых) расположено помещение	4, Этаж
3	Обозначение (номер) помещения, машино-места на поэтажном плане	36
4	Адрес помещения	Российская Федерация, городской округ город Нижний Новгород, сельский поселок Новинки, улица 2-ая Дорожная, дом 10, квартира 36
	Местоположение помещения	-
	Дополнение местоположения помещения, машино-места	-
5	Назначение помещения	Жилое
6	Вид (виды) разрешенного использования	-
7	Площадь помещения, машино-места (Р), м2	47.2
8	Наименование помещения	-
№ п/п	Наименование характеристики	Значение характеристики
1	2	3
1	Кадастровый номер либо ранее присвоенный государственный учетный номер помещения, машино-места (кадастровый, инвентарный или условный номер)	-
	Кадастровый номер исходного объекта недвижимости (объектов недвижимости)	-
2	Номер, тип этажа (этажей), на котором (которых) расположено помещение	4, Этаж
3	Обозначение (номер) помещения, машино-места на поэтажном плане	37
4	Адрес помещения	Российская Федерация, городской округ город Нижний Новгород, сельский поселок Новинки, улица 2-ая Дорожная, дом 10, квартира 37
	Местоположение помещения	-
	Дополнение местоположения помещения, машино-места	-
5	Назначение помещения	Жилое
6	Вид (виды) разрешенного использования	-
7	Площадь помещения, машино-места (Р), м2	31.6
8	Наименование помещения	-
№ п/п	Наименование характеристики	Значение характеристики
1	2	3
1	Кадастровый номер либо ранее присвоенный государственный учетный номер помещения, машино-места (кадастровый, инвентарный или условный номер)	-

1	Кадастровый номер исходного объекта недвижимости (объектов недвижимости)	-
2	Номер, тип этажа (этажей), на котором (которых) расположено помещение	4, Этаж
3	Обозначение (номер) помещения, машино-места на поэтажном плане	38
4	Адрес помещения	Российская Федерация, городской округ город Нижний Новгород, сельский поселок Новинки, улица 2-ая Дорожная, дом 10, квартира 38
	Местоположение помещения	-
	Дополнение местоположения помещения, машино-места	-
5	Назначение помещения	Жилое
6	Вид (виды) разрешенного использования	-
7	Площадь помещения, машино-места (Р), м2	31.3
8	Наименование помещения	-
<b>№ п/п</b>	<b>Наименование характеристики</b>	<b>Значение характеристики</b>
1	2	3
1	Кадастровый номер либо ранее присвоенный государственный учетный номер помещения, машино-места (кадастровый, инвентарный или условный номер)	-
	Кадастровый номер исходного объекта недвижимости (объектов недвижимости)	-
2	Номер, тип этажа (этажей), на котором (которых) расположено помещение	4, Этаж
3	Обозначение (номер) помещения, машино-места на поэтажном плане	39
4	Адрес помещения	Российская Федерация, городской округ город Нижний Новгород, сельский поселок Новинки, улица 2-ая Дорожная, дом 10, квартира 39
	Местоположение помещения	-
	Дополнение местоположения помещения, машино-места	-
5	Назначение помещения	Жилое
6	Вид (виды) разрешенного использования	-
7	Площадь помещения, машино-места (Р), м2	23.7
8	Наименование помещения	-
<b>№ п/п</b>	<b>Наименование характеристики</b>	<b>Значение характеристики</b>
1	2	3
1	Кадастровый номер либо ранее присвоенный государственный учетный номер помещения, машино-места (кадастровый, инвентарный или условный номер)	-
	Кадастровый номер исходного объекта недвижимости (объектов недвижимости)	-
2	Номер, тип этажа (этажей), на котором (которых) расположено помещение	5, Этаж
3	Обозначение (номер) помещения, машино-места на поэтажном плане	40

4	Адрес помещения	Российская Федерация, городской округ город Нижний Новгород, сельский поселок Новинки, улица 2-ая Дорожная, дом 10, квартира 40
	Местоположение помещения	-
	Дополнение местоположения помещения, машино-места	-
5	Назначение помещения	Жилое
6	Вид (виды) разрешенного использования	-
7	Площадь помещения, машино-места (Р), м2	30.8
8	Наименование помещения	-

№ п/п	Наименование характеристики	Значение характеристики
1	2	3
1	Кадастровый номер либо ранее присвоенный государственный учетный номер помещения, машино-места (кадастровый, инвентарный или условный номер)	-
	Кадастровый номер исходного объекта недвижимости (объектов недвижимости)	-
2	Номер, тип этажа (этажей), на котором (которых) расположено помещение	5, Этаж
3	Обозначение (номер) помещения, машино-места на поэтажном плане	41
4	Адрес помещения	Российская Федерация, городской округ город Нижний Новгород, сельский поселок Новинки, улица 2-ая Дорожная, дом 10, квартира 41
	Местоположение помещения	-
	Дополнение местоположения помещения, машино-места	-
5	Назначение помещения	Жилое
6	Вид (виды) разрешенного использования	-
7	Площадь помещения, машино-места (Р), м2	31.7
8	Наименование помещения	-

№ п/п	Наименование характеристики	Значение характеристики
1	2	3
1	Кадастровый номер либо ранее присвоенный государственный учетный номер помещения, машино-места (кадастровый, инвентарный или условный номер)	-
	Кадастровый номер исходного объекта недвижимости (объектов недвижимости)	-
2	Номер, тип этажа (этажей), на котором (которых) расположено помещение	5, Этаж
3	Обозначение (номер) помещения, машино-места на поэтажном плане	42
4	Адрес помещения	Российская Федерация, городской округ город Нижний Новгород, сельский поселок Новинки, улица 2-ая Дорожная, дом 10, квартира 42
	Местоположение помещения	-

4	Дополнение местоположения помещения, машино-места	-
5	Назначение помещения	Жилое
6	Вид (виды) разрешенного использования	-
7	Площадь помещения, машино-места (Р), м2	47.2
8	Наименование помещения	-
<b>№ п/п</b>	<b>Наименование характеристики</b>	<b>Значение характеристики</b>
1	2	3
1	Кадастровый номер либо ранее присвоенный государственный учетный номер помещения, машино-места (кадастровый, инвентарный или условный номер)	-
	Кадастровый номер исходного объекта недвижимости (объектов недвижимости)	-
2	Номер, тип этажа (этажей), на котором (которых) расположено помещение	5, Этаж
3	Обозначение (номер) помещения, машино-места на поэтажном плане	43
4	Адрес помещения	Российская Федерация, городской округ город Нижний Новгород, сельский поселок Новинки, улица 2-ая Дорожная, дом 10, квартира 43
	Местоположение помещения	-
	Дополнение местоположения помещения, машино-места	-
5	Назначение помещения	Жилое
6	Вид (виды) разрешенного использования	-
7	Площадь помещения, машино-места (Р), м2	50.4
8	Наименование помещения	-
<b>№ п/п</b>	<b>Наименование характеристики</b>	<b>Значение характеристики</b>
1	2	3
1	Кадастровый номер либо ранее присвоенный государственный учетный номер помещения, машино-места (кадастровый, инвентарный или условный номер)	-
	Кадастровый номер исходного объекта недвижимости (объектов недвижимости)	-
2	Номер, тип этажа (этажей), на котором (которых) расположено помещение	5, Этаж
3	Обозначение (номер) помещения, машино-места на поэтажном плане	44
4	Адрес помещения	Российская Федерация, городской округ город Нижний Новгород, сельский поселок Новинки, улица 2-ая Дорожная, дом 10, квартира 44
	Местоположение помещения	-
	Дополнение местоположения помещения, машино-места	-
5	Назначение помещения	Жилое
6	Вид (виды) разрешенного использования	-
7	Площадь помещения, машино-места (Р), м2	31.6

8	Наименование помещения	-
<b>№ п/п</b>		
<b>Наименование характеристики</b>		
<b>Значение характеристики</b>		
1	2	3
1	Кадастровый номер либо ранее присвоенный государственный учетный номер помещения, машино-места (кадастровый, инвентарный или условный номер)	-
	Кадастровый номер исходного объекта недвижимости (объектов недвижимости)	-
2	Номер, тип этажа (этажей), на котором (которых) расположено помещение	5, Этаж
3	Обозначение (номер) помещения, машино-места на поэтажном плане	45
4	Адрес помещения	Российская Федерация, городской округ город Нижний Новгород, сельский поселок Новинки, улица 2-ая Дорожная, дом 10, квартира 45
	Местоположение помещения	-
	Дополнение местоположения помещения, машино-места	-
5	Назначение помещения	Жилое
6	Вид (виды) разрешенного использования	-
7	Площадь помещения, машино-места (Р), м2	31.5
8	Наименование помещения	-
<b>№ п/п</b>		
<b>Наименование характеристики</b>		
<b>Значение характеристики</b>		
1	2	3
1	Кадастровый номер либо ранее присвоенный государственный учетный номер помещения, машино-места (кадастровый, инвентарный или условный номер)	-
	Кадастровый номер исходного объекта недвижимости (объектов недвижимости)	-
2	Номер, тип этажа (этажей), на котором (которых) расположено помещение	5, Этаж
3	Обозначение (номер) помещения, машино-места на поэтажном плане	46
4	Адрес помещения	Российская Федерация, городской округ город Нижний Новгород, сельский поселок Новинки, улица 2-ая Дорожная, дом 10, квартира 46
	Местоположение помещения	-
	Дополнение местоположения помещения, машино-места	-
5	Назначение помещения	Жилое
6	Вид (виды) разрешенного использования	-
7	Площадь помещения, машино-места (Р), м2	31.9
8	Наименование помещения	-



№ п/п	Наименование характеристики	Значение характеристики
1	2	3
1	Кадастровый номер либо ранее присвоенный государственный учетный номер помещения, машино-места (кадастровый, инвентарный или условный номер)	-
	Кадастровый номер исходного объекта недвижимости (объектов недвижимости)	-
2	Номер, тип этажа (этажей), на котором (которых) расположено помещение	5, Этаж
3	Обозначение (номер) помещения, машино-места на поэтажном плане	47
4	Адрес помещения	Российская Федерация, городской округ город Нижний Новгород, сельский поселок Новинки, улица 2-ая Дорожная, дом 10, квартира 47
	Местоположение помещения	-
	Дополнение местоположения помещения, машино-места	-
5	Назначение помещения	Жилое
6	Вид (виды) разрешенного использования	-
7	Площадь помещения, машино-места (Р), м2	31.7
8	Наименование помещения	-
№ п/п	Наименование характеристики	Значение характеристики
1	2	3
1	Кадастровый номер либо ранее присвоенный государственный учетный номер помещения, машино-места (кадастровый, инвентарный или условный номер)	-
	Кадастровый номер исходного объекта недвижимости (объектов недвижимости)	-
2	Номер, тип этажа (этажей), на котором (которых) расположено помещение	5, Этаж
3	Обозначение (номер) помещения, машино-места на поэтажном плане	48
4	Адрес помещения	Российская Федерация, городской округ город Нижний Новгород, сельский поселок Новинки, улица 2-ая Дорожная, дом 10, квартира 48
	Местоположение помещения	-
	Дополнение местоположения помещения, машино-места	-
5	Назначение помещения	Жилое
6	Вид (виды) разрешенного использования	-
7	Площадь помещения, машино-места (Р), м2	50.5
8	Наименование помещения	-
№ п/п	Наименование характеристики	Значение характеристики
1	2	3
1	Кадастровый номер либо ранее присвоенный государственный учетный номер помещения, машино-места (кадастровый, инвентарный или условный номер)	-

1	Кадастровый номер исходного объекта недвижимости (объектов недвижимости)	-
2	Номер, тип этажа (этажей), на котором (которых) расположено помещение	5, Этаж
3	Обозначение (номер) помещения, машино-места на поэтажном плане	49
4	Адрес помещения	Российская Федерация, городской округ город Нижний Новгород, сельский поселок Новинки, улица 2-ая Дорожная, дом 10, квартира 49
	Местоположение помещения	-
	Дополнение местоположения помещения, машино-места	-
5	Назначение помещения	Жилое
6	Вид (виды) разрешенного использования	-
7	Площадь помещения, машино-места (Р), м2	47.0
8	Наименование помещения	-
<b>№ п/п</b>	<b>Наименование характеристики</b>	<b>Значение характеристики</b>
1	2	3
1	Кадастровый номер либо ранее присвоенный государственный учетный номер помещения, машино-места (кадастровый, инвентарный или условный номер)	-
	Кадастровый номер исходного объекта недвижимости (объектов недвижимости)	-
2	Номер, тип этажа (этажей), на котором (которых) расположено помещение	5, Этаж
3	Обозначение (номер) помещения, машино-места на поэтажном плане	50
4	Адрес помещения	Российская Федерация, городской округ город Нижний Новгород, сельский поселок Новинки, улица 2-ая Дорожная, дом 10, квартира 50
	Местоположение помещения	-
	Дополнение местоположения помещения, машино-места	-
5	Назначение помещения	Жилое
6	Вид (виды) разрешенного использования	-
7	Площадь помещения, машино-места (Р), м2	31.3
8	Наименование помещения	-
<b>№ п/п</b>	<b>Наименование характеристики</b>	<b>Значение характеристики</b>
1	2	3
1	Кадастровый номер либо ранее присвоенный государственный учетный номер помещения, машино-места (кадастровый, инвентарный или условный номер)	-
	Кадастровый номер исходного объекта недвижимости (объектов недвижимости)	-
2	Номер, тип этажа (этажей), на котором (которых) расположено помещение	5, Этаж
3	Обозначение (номер) помещения, машино-места на поэтажном плане	51

4	Адрес помещения	Российская Федерация, городской округ город Нижний Новгород, сельский поселок Новинки, улица 2-ая Дорожная, дом 10, квартира 51
	Местоположение помещения	-
	Дополнение местоположения помещения, машино-места	-
5	Назначение помещения	Жилое
6	Вид (виды) разрешенного использования	-
7	Площадь помещения, машино-места (Р), м2	30.7
8	Наименование помещения	-
<b>№ п/п</b>	<b>Наименование характеристики</b>	<b>Значение характеристики</b>
1	2	3
1	Кадастровый номер либо ранее присвоенный государственный учетный номер помещения, машино-места (кадастровый, инвентарный или условный номер)	-
	Кадастровый номер исходного объекта недвижимости (объектов недвижимости)	-
2	Номер, тип этажа (этажей), на котором (которых) расположено помещение	5, Этаж
3	Обозначение (номер) помещения, машино-места на поэтажном плане	52
4	Адрес помещения	Российская Федерация, городской округ город Нижний Новгород, сельский поселок Новинки, улица 2-ая Дорожная, дом 10, квартира 52
	Местоположение помещения	-
	Дополнение местоположения помещения, машино-места	-
5	Назначение помещения	Жилое
6	Вид (виды) разрешенного использования	-
7	Площадь помещения, машино-места (Р), м2	23.6
8	Наименование помещения	-
<b>№ п/п</b>	<b>Наименование характеристики</b>	<b>Значение характеристики</b>
1	2	3
1	Кадастровый номер либо ранее присвоенный государственный учетный номер помещения, машино-места (кадастровый, инвентарный или условный номер)	-
	Кадастровый номер исходного объекта недвижимости (объектов недвижимости)	-
2	Номер, тип этажа (этажей), на котором (которых) расположено помещение	Цокольный этаж, Цокольный этаж
3	Обозначение (номер) помещения, машино-места на поэтажном плане	МОП1
4	Адрес помещения	Российская Федерация, Нижегородская область, городской округ город Нижний Новгород, сельский поселок Новинки, улица 2-ая Дорожная, дом 10
	Местоположение помещения	-

4	Дополнение местоположения помещения, машино-места	-
5	Назначение помещения	Нежилое
6	Вид (виды) разрешенного использования	-
7	Площадь помещения, машино-места (Р), м2	9.0
8	Наименование помещения	-
<b>№ п/п</b>	<b>Наименование характеристики</b>	<b>Значение характеристики</b>
1	2	3
1	Кадастровый номер либо ранее присвоенный государственный учетный номер помещения, машино-места (кадастровый, инвентарный или условный номер)	-
	Кадастровый номер исходного объекта недвижимости (объектов недвижимости)	-
2	Номер, тип этажа (этажей), на котором (которых) расположено помещение	Цокольный этаж, Цокольный этаж
3	Обозначение (номер) помещения, машино-места на поэтажном плане	МОП2
4	Адрес помещения	Российская Федерация, Нижегородская область, городской округ город Нижний Новгород, сельский поселок Новинки, улица 2-ая Дорожная, дом 10
	Местоположение помещения	-
	Дополнение местоположения помещения, машино-места	-
5	Назначение помещения	Нежилое
6	Вид (виды) разрешенного использования	-
7	Площадь помещения, машино-места (Р), м2	70.9
8	Наименование помещения	-
<b>№ п/п</b>	<b>Наименование характеристики</b>	<b>Значение характеристики</b>
1	2	3
1	Кадастровый номер либо ранее присвоенный государственный учетный номер помещения, машино-места (кадастровый, инвентарный или условный номер)	-
	Кадастровый номер исходного объекта недвижимости (объектов недвижимости)	-
2	Номер, тип этажа (этажей), на котором (которых) расположено помещение	Цокольный этаж, Цокольный этаж
3	Обозначение (номер) помещения, машино-места на поэтажном плане	МОП3
4	Адрес помещения	Российская Федерация, Нижегородская область, городской округ город Нижний Новгород, сельский поселок Новинки, улица 2-ая Дорожная, дом 10
	Местоположение помещения	-
	Дополнение местоположения помещения, машино-места	-
5	Назначение помещения	Нежилое
6	Вид (виды) разрешенного использования	-

7	Площадь помещения, машино-места (Р), м2	10.0
8	Наименование помещения	-
<b>№ п/п</b>	<b>Наименование характеристики</b>	<b>Значение характеристики</b>
1	2	3
1	Кадастровый номер либо ранее присвоенный государственный учетный номер помещения, машино-места (кадастровый, инвентарный или условный номер)	-
	Кадастровый номер исходного объекта недвижимости (объектов недвижимости)	-
2	Номер, тип этажа (этажей), на котором (которых) расположено помещение	Цокольный этаж, Цокольный этаж
3	Обозначение (номер) помещения, машино-места на поэтажном плане	МОП4
4	Адрес помещения	Российская Федерация, Нижегородская область, городской округ город Нижний Новгород, сельский поселок Новинки, улица 2-ая Дорожная, дом 10
	Местоположение помещения	-
	Дополнение местоположения помещения, машино-места	-
5	Назначение помещения	Нежилое
6	Вид (виды) разрешенного использования	-
7	Площадь помещения, машино-места (Р), м2	25.3
8	Наименование помещения	-
<b>№ п/п</b>	<b>Наименование характеристики</b>	<b>Значение характеристики</b>
1	2	3
1	Кадастровый номер либо ранее присвоенный государственный учетный номер помещения, машино-места (кадастровый, инвентарный или условный номер)	-
	Кадастровый номер исходного объекта недвижимости (объектов недвижимости)	-
2	Номер, тип этажа (этажей), на котором (которых) расположено помещение	Цокольный этаж, Цокольный этаж
3	Обозначение (номер) помещения, машино-места на поэтажном плане	МОП5
4	Адрес помещения	Российская Федерация, Нижегородская область, городской округ город Нижний Новгород, сельский поселок Новинки, улица 2-ая Дорожная, дом 10
	Местоположение помещения	-
	Дополнение местоположения помещения, машино-места	-
5	Назначение помещения	Нежилое
6	Вид (виды) разрешенного использования	-
7	Площадь помещения, машино-места (Р), м2	18.4
8	Наименование помещения	-

№ п/п	Наименование характеристики	Значение характеристики
1	2	3
1	Кадастровый номер либо ранее присвоенный государственный учетный номер помещения, машино-места (кадастровый, инвентарный или условный номер)	-
	Кадастровый номер исходного объекта недвижимости (объектов недвижимости)	-
2	Номер, тип этажа (этажей), на котором (которых) расположено помещение	Цокольный этаж, Цокольный этаж
3	Обозначение (номер) помещения, машино-места на поэтажном плане	МОП6
4	Адрес помещения	Российская Федерация, Нижегородская область, городской округ город Нижний Новгород, сельский поселок Новинки, улица 2-ая Дорожная, дом 10
	Местоположение помещения	-
	Дополнение местоположения помещения, машино-места	-
5	Назначение помещения	Нежилое
6	Вид (виды) разрешенного использования	-
7	Площадь помещения, машино-места (Р), м2	21.4
8	Наименование помещения	-
<b>№ п/п</b>		
<b>Наименование характеристики</b>		
<b>Значение характеристики</b>		
1	2	3
1	Кадастровый номер либо ранее присвоенный государственный учетный номер помещения, машино-места (кадастровый, инвентарный или условный номер)	-
	Кадастровый номер исходного объекта недвижимости (объектов недвижимости)	-
2	Номер, тип этажа (этажей), на котором (которых) расположено помещение	Цокольный этаж, Цокольный этаж
3	Обозначение (номер) помещения, машино-места на поэтажном плане	МОП7
4	Адрес помещения	Российская Федерация, Нижегородская область, городской округ город Нижний Новгород, сельский поселок Новинки, улица 2-ая Дорожная, дом 10
	Местоположение помещения	-
	Дополнение местоположения помещения, машино-места	-
5	Назначение помещения	Нежилое
6	Вид (виды) разрешенного использования	-
7	Площадь помещения, машино-места (Р), м2	14.8
8	Наименование помещения	-

№ п/п	Наименование характеристики	Значение характеристики
1	2	3
1	Кадастровый номер либо ранее присвоенный государственный учетный номер помещения, машино-места (кадастровый, инвентарный или условный номер)	-
	Кадастровый номер исходного объекта недвижимости (объектов недвижимости)	-
2	Номер, тип этажа (этажей), на котором (которых) расположено помещение	Цокольный этаж, Цокольный этаж
3	Обозначение (номер) помещения, машино-места на поэтажном плане	МОП8
4	Адрес помещения	Российская Федерация, Нижегородская область, городской округ город Нижний Новгород, сельский поселок Новинки, улица 2-ая Дорожная, дом 10
	Местоположение помещения	-
	Дополнение местоположения помещения, машино-места	-
5	Назначение помещения	Нежилое
6	Вид (виды) разрешенного использования	-
7	Площадь помещения, машино-места (Р), м2	3.4
8	Наименование помещения	-
<hr/>		
№ п/п	Наименование характеристики	Значение характеристики
1	2	3
1	Кадастровый номер либо ранее присвоенный государственный учетный номер помещения, машино-места (кадастровый, инвентарный или условный номер)	-
	Кадастровый номер исходного объекта недвижимости (объектов недвижимости)	-
2	Номер, тип этажа (этажей), на котором (которых) расположено помещение	Цокольный этаж, Цокольный этаж
3	Обозначение (номер) помещения, машино-места на поэтажном плане	МОП9
4	Адрес помещения	Российская Федерация, Нижегородская область, городской округ город Нижний Новгород, сельский поселок Новинки, улица 2-ая Дорожная, дом 10
	Местоположение помещения	-
	Дополнение местоположения помещения, машино-места	-
5	Назначение помещения	Нежилое
6	Вид (виды) разрешенного использования	-
7	Площадь помещения, машино-места (Р), м2	96.2
8	Наименование помещения	-

№ п/п	Наименование характеристики	Значение характеристики
1	2	3
1	Кадастровый номер либо ранее присвоенный государственный учетный номер помещения, машино-места (кадастровый, инвентарный или условный номер)	-
	Кадастровый номер исходного объекта недвижимости (объектов недвижимости)	-
2	Номер, тип этажа (этажей), на котором (которых) расположено помещение	Цокольный этаж, Цокольный этаж
3	Обозначение (номер) помещения, машино-места на поэтажном плане	МОП10
4	Адрес помещения	Российская Федерация, Нижегородская область, городской округ город Нижний Новгород, сельский поселок Новинки, улица 2-ая Дорожная, дом 10
	Местоположение помещения	-
	Дополнение местоположения помещения, машино-места	-
5	Назначение помещения	Нежилое
6	Вид (виды) разрешенного использования	-
7	Площадь помещения, машино-места (Р), м2	8.4
8	Наименование помещения	-

№ п/п	Наименование характеристики	Значение характеристики
1	2	3
1	Кадастровый номер либо ранее присвоенный государственный учетный номер помещения, машино-места (кадастровый, инвентарный или условный номер)	-
	Кадастровый номер исходного объекта недвижимости (объектов недвижимости)	-
2	Номер, тип этажа (этажей), на котором (которых) расположено помещение	Цокольный этаж, Цокольный этаж
3	Обозначение (номер) помещения, машино-места на поэтажном плане	МОП11
4	Адрес помещения	Российская Федерация, Нижегородская область, городской округ город Нижний Новгород, сельский поселок Новинки, улица 2-ая Дорожная, дом 10
	Местоположение помещения	-
	Дополнение местоположения помещения, машино-места	-
5	Назначение помещения	Нежилое
6	Вид (виды) разрешенного использования	-
7	Площадь помещения, машино-места (Р), м2	16.1
8	Наименование помещения	-



№ п/п	Наименование характеристики	Значение характеристики
1	2	3
1	Кадастровый номер либо ранее присвоенный государственный учетный номер помещения, машино-места (кадастровый, инвентарный или условный номер)	-
	Кадастровый номер исходного объекта недвижимости (объектов недвижимости)	-
2	Номер, тип этажа (этажей), на котором (которых) расположено помещение	Цокольный этаж, Цокольный этаж
3	Обозначение (номер) помещения, машино-места на поэтажном плане	МОП12
4	Адрес помещения	Российская Федерация, Нижегородская область, городской округ город Нижний Новгород, сельский поселок Новинки, улица 2-ая Дорожная, дом 10
	Местоположение помещения	-
	Дополнение местоположения помещения, машино-места	-
5	Назначение помещения	Нежилое
6	Вид (виды) разрешенного использования	-
7	Площадь помещения, машино-места (Р), м2	18.8
8	Наименование помещения	-
<hr/>		
№ п/п	Наименование характеристики	Значение характеристики
1	2	3
1	Кадастровый номер либо ранее присвоенный государственный учетный номер помещения, машино-места (кадастровый, инвентарный или условный номер)	-
	Кадастровый номер исходного объекта недвижимости (объектов недвижимости)	-
2	Номер, тип этажа (этажей), на котором (которых) расположено помещение	1, Этаж
3	Обозначение (номер) помещения, машино-места на поэтажном плане	МОП13
4	Адрес помещения	Российская Федерация, Нижегородская область, городской округ город Нижний Новгород, сельский поселок Новинки, улица 2-ая Дорожная, дом 10
	Местоположение помещения	-
	Дополнение местоположения помещения, машино-места	-
5	Назначение помещения	Нежилое
6	Вид (виды) разрешенного использования	-
7	Площадь помещения, машино-места (Р), м2	6.0
8	Наименование помещения	-

№ п/п	Наименование характеристики	Значение характеристики
1	2	3
1	Кадастровый номер либо ранее присвоенный государственный учетный номер помещения, машино-места (кадастровый, инвентарный или условный номер)	-
	Кадастровый номер исходного объекта недвижимости (объектов недвижимости)	-
2	Номер, тип этажа (этажей), на котором (которых) расположено помещение	1, Этаж
3	Обозначение (номер) помещения, машино-места на поэтажном плане	МОП14
4	Адрес помещения	Российская Федерация, Нижегородская область, городской округ город Нижний Новгород, сельский поселок Новинки, улица 2-ая Дорожная, дом 10
	Местоположение помещения	-
	Дополнение местоположения помещения, машино-места	-
5	Назначение помещения	Нежилое
6	Вид (виды) разрешенного использования	-
7	Площадь помещения, машино-места (Р), м2	29.8
8	Наименование помещения	-

№ п/п	Наименование характеристики	Значение характеристики
1	2	3
1	Кадастровый номер либо ранее присвоенный государственный учетный номер помещения, машино-места (кадастровый, инвентарный или условный номер)	-
	Кадастровый номер исходного объекта недвижимости (объектов недвижимости)	-
2	Номер, тип этажа (этажей), на котором (которых) расположено помещение	1, Этаж
3	Обозначение (номер) помещения, машино-места на поэтажном плане	МОП15
4	Адрес помещения	Российская Федерация, Нижегородская область, городской округ город Нижний Новгород, сельский поселок Новинки, улица 2-ая Дорожная, дом 10
	Местоположение помещения	-
	Дополнение местоположения помещения, машино-места	-
5	Назначение помещения	Нежилое
6	Вид (виды) разрешенного использования	-
7	Площадь помещения, машино-места (Р), м2	33.0
8	Наименование помещения	-

№ п/п	Наименование характеристики	Значение характеристики
1	2	3
1	Кадастровый номер либо ранее присвоенный государственный учетный номер помещения, машино-места (кадастровый, инвентарный или условный номер)	-
	Кадастровый номер исходного объекта недвижимости (объектов недвижимости)	-
2	Номер, тип этажа (этажей), на котором (которых) расположено помещение	1, Этаж
3	Обозначение (номер) помещения, машино-места на поэтажном плане	МОП16
4	Адрес помещения	Российская Федерация, Нижегородская область, городской округ город Нижний Новгород, сельский поселок Новинки, улица 2-ая Дорожная, дом 10
	Местоположение помещения	-
	Дополнение местоположения помещения, машино-места	-
5	Назначение помещения	Нежилое
6	Вид (виды) разрешенного использования	-
7	Площадь помещения, машино-места (Р), м2	16.2
8	Наименование помещения	-
<b>№ п/п</b>		
<b>Наименование характеристики</b>		
<b>Значение характеристики</b>		
1	2	3
1	Кадастровый номер либо ранее присвоенный государственный учетный номер помещения, машино-места (кадастровый, инвентарный или условный номер)	-
	Кадастровый номер исходного объекта недвижимости (объектов недвижимости)	-
2	Номер, тип этажа (этажей), на котором (которых) расположено помещение	2, Этаж
3	Обозначение (номер) помещения, машино-места на поэтажном плане	МОП17
4	Адрес помещения	Российская Федерация, Нижегородская область, городской округ город Нижний Новгород, сельский поселок Новинки, улица 2-ая Дорожная, дом 10
	Местоположение помещения	-
	Дополнение местоположения помещения, машино-места	-
5	Назначение помещения	Нежилое
6	Вид (виды) разрешенного использования	-
7	Площадь помещения, машино-места (Р), м2	18.3
8	Наименование помещения	-

№ п/п	Наименование характеристики	Значение характеристики
1	2	3
1	Кадастровый номер либо ранее присвоенный государственный учетный номер помещения, машино-места (кадастровый, инвентарный или условный номер)	-
	Кадастровый номер исходного объекта недвижимости (объектов недвижимости)	-
2	Номер, тип этажа (этажей), на котором (которых) расположено помещение	2, Этаж
3	Обозначение (номер) помещения, машино-места на поэтажном плане	МОП18
4	Адрес помещения	Российская Федерация, Нижегородская область, городской округ город Нижний Новгород, сельский поселок Новинки, улица 2-ая Дорожная, дом 10
	Местоположение помещения	-
	Дополнение местоположения помещения, машино-места	-
5	Назначение помещения	Нежилое
6	Вид (виды) разрешенного использования	-
7	Площадь помещения, машино-места (Р), м2	28.3
8	Наименование помещения	-
№ п/п	Наименование характеристики	Значение характеристики
1	2	3
1	Кадастровый номер либо ранее присвоенный государственный учетный номер помещения, машино-места (кадастровый, инвентарный или условный номер)	-
	Кадастровый номер исходного объекта недвижимости (объектов недвижимости)	-
2	Номер, тип этажа (этажей), на котором (которых) расположено помещение	2, Этаж
3	Обозначение (номер) помещения, машино-места на поэтажном плане	МОП19
4	Адрес помещения	Российская Федерация, Нижегородская область, городской округ город Нижний Новгород, сельский поселок Новинки, улица 2-ая Дорожная, дом 10
	Местоположение помещения	-
	Дополнение местоположения помещения, машино-места	-
5	Назначение помещения	Нежилое
6	Вид (виды) разрешенного использования	-
7	Площадь помещения, машино-места (Р), м2	18.5
8	Наименование помещения	-

№ п/п	Наименование характеристики	Значение характеристики
1	2	3
1	Кадастровый номер либо ранее присвоенный государственный учетный номер помещения, машино-места (кадастровый, инвентарный или условный номер)	-
	Кадастровый номер исходного объекта недвижимости (объектов недвижимости)	-
2	Номер, тип этажа (этажей), на котором (которых) расположено помещение	3, Этаж
3	Обозначение (номер) помещения, машино-места на поэтажном плане	МОП20
4	Адрес помещения	Российская Федерация, Нижегородская область, городской округ город Нижний Новгород, сельский поселок Новинки, улица 2-ая Дорожная, дом 10
	Местоположение помещения	-
	Дополнение местоположения помещения, машино-места	-
5	Назначение помещения	Нежилое
6	Вид (виды) разрешенного использования	-
7	Площадь помещения, машино-места (Р), м2	17.9
8	Наименование помещения	-
<b>№ п/п</b>		
<b>Наименование характеристики</b>		
<b>Значение характеристики</b>		
1	2	3
1	Кадастровый номер либо ранее присвоенный государственный учетный номер помещения, машино-места (кадастровый, инвентарный или условный номер)	-
	Кадастровый номер исходного объекта недвижимости (объектов недвижимости)	-
2	Номер, тип этажа (этажей), на котором (которых) расположено помещение	3, Этаж
3	Обозначение (номер) помещения, машино-места на поэтажном плане	МОП21
4	Адрес помещения	Российская Федерация, Нижегородская область, городской округ город Нижний Новгород, сельский поселок Новинки, улица 2-ая Дорожная, дом 10
	Местоположение помещения	-
	Дополнение местоположения помещения, машино-места	-
5	Назначение помещения	Нежилое
6	Вид (виды) разрешенного использования	-
7	Площадь помещения, машино-места (Р), м2	27.9
8	Наименование помещения	-

№ п/п	Наименование характеристики	Значение характеристики
1	2	3
1	Кадастровый номер либо ранее присвоенный государственный учетный номер помещения, машино-места (кадастровый, инвентарный или условный номер)	-
	Кадастровый номер исходного объекта недвижимости (объектов недвижимости)	-
2	Номер, тип этажа (этажей), на котором (которых) расположено помещение	3, Этаж
3	Обозначение (номер) помещения, машино-места на поэтажном плане	МОП22
4	Адрес помещения	Российская Федерация, Нижегородская область, городской округ город Нижний Новгород, сельский поселок Новинки, улица 2-ая Дорожная, дом 10
	Местоположение помещения	-
	Дополнение местоположения помещения, машино-места	-
5	Назначение помещения	Нежилое
6	Вид (виды) разрешенного использования	-
7	Площадь помещения, машино-места (Р), м2	18.0
8	Наименование помещения	-
№ п/п	Наименование характеристики	Значение характеристики
1	2	3
1	Кадастровый номер либо ранее присвоенный государственный учетный номер помещения, машино-места (кадастровый, инвентарный или условный номер)	-
	Кадастровый номер исходного объекта недвижимости (объектов недвижимости)	-
2	Номер, тип этажа (этажей), на котором (которых) расположено помещение	4, Этаж
3	Обозначение (номер) помещения, машино-места на поэтажном плане	МОП23
4	Адрес помещения	Российская Федерация, Нижегородская область, городской округ город Нижний Новгород, сельский поселок Новинки, улица 2-ая Дорожная, дом 10
	Местоположение помещения	-
	Дополнение местоположения помещения, машино-места	-
5	Назначение помещения	Нежилое
6	Вид (виды) разрешенного использования	-
7	Площадь помещения, машино-места (Р), м2	17.9
8	Наименование помещения	-

№ п/п	Наименование характеристики	Значение характеристики
1	2	3
1	Кадастровый номер либо ранее присвоенный государственный учетный номер помещения, машино-места (кадастровый, инвентарный или условный номер)	-
	Кадастровый номер исходного объекта недвижимости (объектов недвижимости)	-
2	Номер, тип этажа (этажей), на котором (которых) расположено помещение	4, Этаж
3	Обозначение (номер) помещения, машино-места на поэтажном плане	МОП24
4	Адрес помещения	Российская Федерация, Нижегородская область, городской округ город Нижний Новгород, сельский поселок Новинки, улица 2-ая Дорожная, дом 10
	Местоположение помещения	-
	Дополнение местоположения помещения, машино-места	-
5	Назначение помещения	Нежилое
6	Вид (виды) разрешенного использования	-
7	Площадь помещения, машино-места (P), м2	27.8
8	Наименование помещения	-
№ п/п	Наименование характеристики	Значение характеристики
1	2	3
1	Кадастровый номер либо ранее присвоенный государственный учетный номер помещения, машино-места (кадастровый, инвентарный или условный номер)	-
	Кадастровый номер исходного объекта недвижимости (объектов недвижимости)	-
2	Номер, тип этажа (этажей), на котором (которых) расположено помещение	4, Этаж
3	Обозначение (номер) помещения, машино-места на поэтажном плане	МОП25
4	Адрес помещения	Российская Федерация, Нижегородская область, городской округ город Нижний Новгород, сельский поселок Новинки, улица 2-ая Дорожная, дом 10
	Местоположение помещения	-
	Дополнение местоположения помещения, машино-места	-
5	Назначение помещения	Нежилое
6	Вид (виды) разрешенного использования	-
7	Площадь помещения, машино-места (P), м2	18.0
8	Наименование помещения	-

№ п/п	Наименование характеристики	Значение характеристики
1	2	3
1	Кадастровый номер либо ранее присвоенный государственный учетный номер помещения, машино-места (кадастровый, инвентарный или условный номер)	-
	Кадастровый номер исходного объекта недвижимости (объектов недвижимости)	-
2	Номер, тип этажа (этажей), на котором (которых) расположено помещение	5, Этаж
3	Обозначение (номер) помещения, машино-места на поэтажном плане	МОП26
4	Адрес помещения	Российская Федерация, Нижегородская область, городской округ город Нижний Новгород, сельский поселок Новинки, улица 2-ая Дорожная, дом 10
	Местоположение помещения	-
	Дополнение местоположения помещения, машино-места	-
5	Назначение помещения	Нежилое
6	Вид (виды) разрешенного использования	-
7	Площадь помещения, машино-места (Р), м2	18.4
8	Наименование помещения	-
№ п/п	Наименование характеристики	Значение характеристики
1	2	3
1	Кадастровый номер либо ранее присвоенный государственный учетный номер помещения, машино-места (кадастровый, инвентарный или условный номер)	-
	Кадастровый номер исходного объекта недвижимости (объектов недвижимости)	-
2	Номер, тип этажа (этажей), на котором (которых) расположено помещение	5, Этаж
3	Обозначение (номер) помещения, машино-места на поэтажном плане	МОП27
4	Адрес помещения	Российская Федерация, Нижегородская область, городской округ город Нижний Новгород, сельский поселок Новинки, улица 2-ая Дорожная, дом 10
	Местоположение помещения	-
	Дополнение местоположения помещения, машино-места	-
5	Назначение помещения	Нежилое
6	Вид (виды) разрешенного использования	-
7	Площадь помещения, машино-места (Р), м2	28.8
8	Наименование помещения	-



№ п/п	Наименование характеристики	Значение характеристики
1	2	3
1	Кадастровый номер либо ранее присвоенный государственный учетный номер помещения, машино-места (кадастровый, инвентарный или условный номер)	-
	Кадастровый номер исходного объекта недвижимости (объектов недвижимости)	-
2	Номер, тип этажа (этажей), на котором (которых) расположено помещение	5, Этаж
3	Обозначение (номер) помещения, машино-места на поэтажном плане	МОП28
4	Адрес помещения	Российская Федерация, Нижегородская область, городской округ город Нижний Новгород, сельский поселок Новинки, улица 2-ая Дорожная, дом 10
	Местоположение помещения	-
	Дополнение местоположения помещения, машино-места	-
5	Назначение помещения	Нежилое
6	Вид (виды) разрешенного использования	-
7	Площадь помещения, машино-места (Р), м2	18.5
8	Наименование помещения	-
<b>№ п/п</b>		
<b>Наименование характеристики</b>		
<b>Значение характеристики</b>		
1	2	3
1	Кадастровый номер либо ранее присвоенный государственный учетный номер помещения, машино-места (кадастровый, инвентарный или условный номер)	-
	Кадастровый номер исходного объекта недвижимости (объектов недвижимости)	-
2	Номер, тип этажа (этажей), на котором (которых) расположено помещение	Цокольный этаж, Цокольный этаж
3	Обозначение (номер) помещения, машино-места на поэтажном плане	П1
4	Адрес помещения	Российская Федерация, городской округ город Нижний Новгород, сельский поселок Новинки, улица 2-ая Дорожная, дом 10, нежилое помещение П1
	Местоположение помещения	-
	Дополнение местоположения помещения, машино-места	-
5	Назначение помещения	Нежилое
6	Вид (виды) разрешенного использования	-
7	Площадь помещения, машино-места (Р), м2	55.1
8	Наименование помещения	-

№ п/п	Наименование характеристики	Значение характеристики
1	2	3
1	Кадастровый номер либо ранее присвоенный государственный учетный номер помещения, машино-места (кадастровый, инвентарный или условный номер)	-
	Кадастровый номер исходного объекта недвижимости (объектов недвижимости)	-
2	Номер, тип этажа (этажей), на котором (которых) расположено помещение	Цокольный этаж, Цокольный этаж
3	Обозначение (номер) помещения, машино-места на поэтажном плане	П4
4	Адрес помещения	Российская Федерация, городской округ город Нижний Новгород, сельский поселок Новинки, улица 2-ая Дорожная, дом 10, нежилое помещение П4
	Местоположение помещения	-
	Дополнение местоположения помещения, машино-места	-
5	Назначение помещения	Нежилое
6	Вид (виды) разрешенного использования	-
7	Площадь помещения, машино-места (Р), м2	55.1
8	Наименование помещения	-

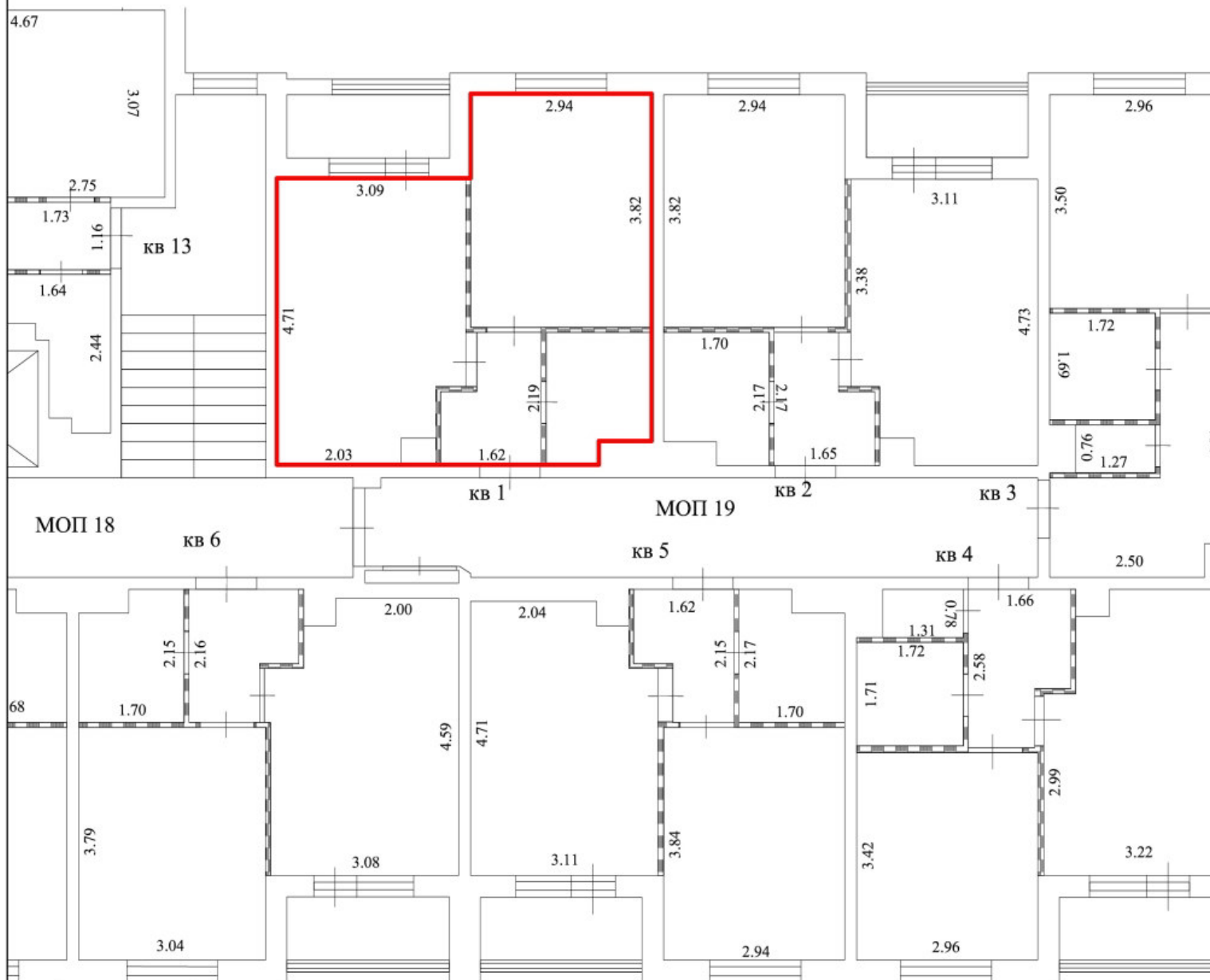
№ п/п	Наименование характеристики	Значение характеристики
1	2	3
1	Кадастровый номер либо ранее присвоенный государственный учетный номер помещения, машино-места (кадастровый, инвентарный или условный номер)	-
	Кадастровый номер исходного объекта недвижимости (объектов недвижимости)	-
2	Номер, тип этажа (этажей), на котором (которых) расположено помещение	Цокольный этаж, Цокольный этаж
3	Обозначение (номер) помещения, машино-места на поэтажном плане	К9
4	Адрес помещения	Российская Федерация, городской округ город Нижний Новгород, сельский поселок Новинки, улица 2-ая Дорожная, дом 10, нежилое помещение П5
	Местоположение помещения	-
	Дополнение местоположения помещения, машино-места	-
5	Назначение помещения	Нежилое
6	Вид (виды) разрешенного использования	-
7	Площадь помещения, машино-места (Р), м2	2.4
8	Наименование помещения	-

№ п/п	Наименование характеристики	Значение характеристики
1	2	3
1	Кадастровый номер либо ранее присвоенный государственный учетный номер помещения, машино-места (кадастровый, инвентарный или условный номер)	-
	Кадастровый номер исходного объекта недвижимости (объектов недвижимости)	-
2	Номер, тип этажа (этажей), на котором (которых) расположено помещение	Цокольный этаж, Цокольный этаж
3	Обозначение (номер) помещения, машино-места на поэтажном плане	К12
4	Адрес помещения	Российская Федерация, городской округ город Нижний Новгород, сельский поселок Новинки, улица 2-ая Дорожная, дом 10, нежилое помещение П6
	Местоположение помещения	-
	Дополнение местоположения помещения, машино-места	-
5	Назначение помещения	Нежилое
6	Вид (виды) разрешенного использования	-
7	Площадь помещения, машино-места (Р), м2	3.6
8	Наименование помещения	-
№ п/п	Наименование характеристики	Значение характеристики
1	2	3
1	Кадастровый номер либо ранее присвоенный государственный учетный номер помещения, машино-места (кадастровый, инвентарный или условный номер)	-
	Кадастровый номер исходного объекта недвижимости (объектов недвижимости)	-
2	Номер, тип этажа (этажей), на котором (которых) расположено помещение	Цокольный этаж, Цокольный этаж
3	Обозначение (номер) помещения, машино-места на поэтажном плане	К3
4	Адрес помещения	Российская Федерация, городской округ город Нижний Новгород, сельский поселок Новинки, улица 2-ая Дорожная, дом 10, нежилое помещение П7
	Местоположение помещения	-
	Дополнение местоположения помещения, машино-места	-
5	Назначение помещения	Нежилое
6	Вид (виды) разрешенного использования	-
7	Площадь помещения, машино-места (Р), м2	3.5
8	Наименование помещения	-

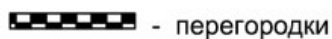
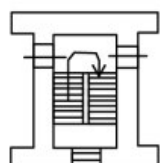
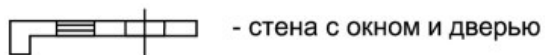
План этажа (части этажа),  
план объекта недвижимости (части объекта недвижимости)

Масштаб 1:100

2 этаж



Условные обозначения:

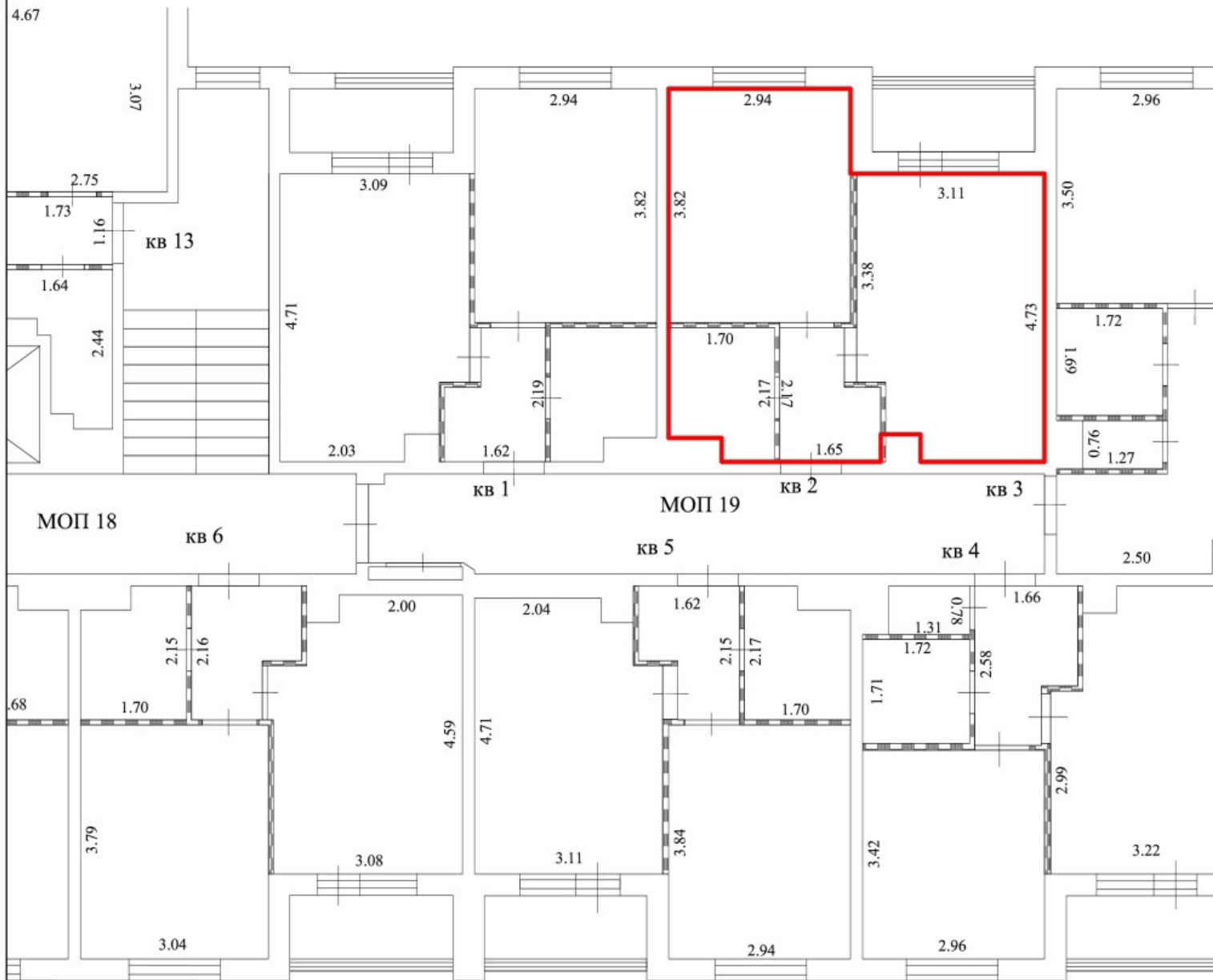


5.23 - линейный размер ( м )

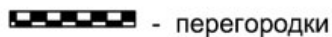
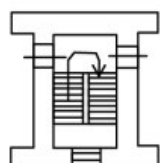
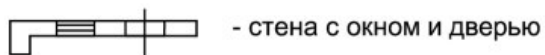
План этажа (части этажа),  
план объекта недвижимости (части объекта недвижимости)

Масштаб 1:100

2 этаж



Условные обозначения:

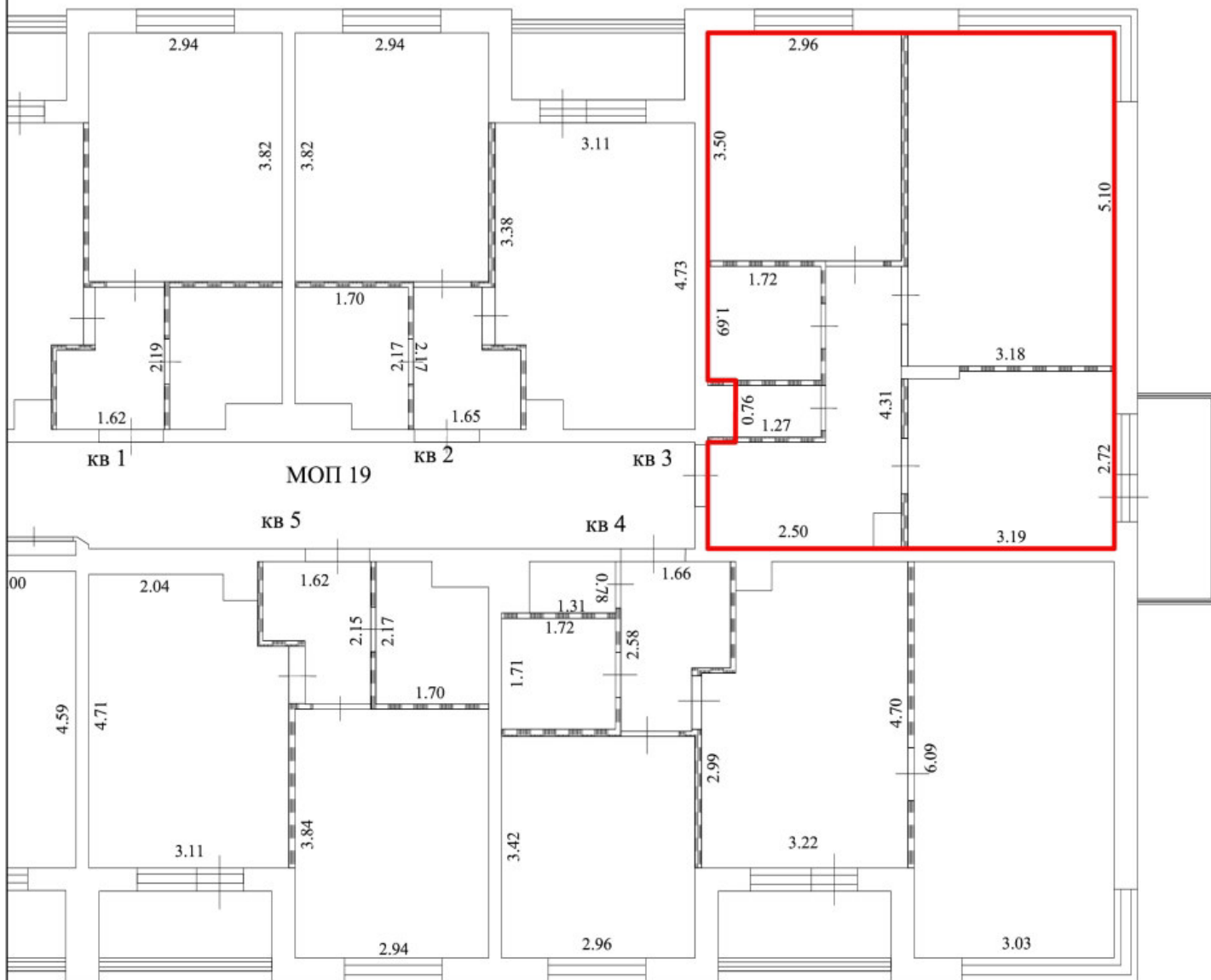


5.23 - линейный размер (м)

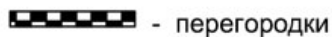
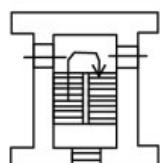
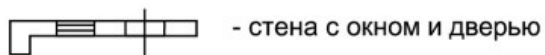
План этажа (части этажа),  
план объекта недвижимости (части объекта недвижимости)

Масштаб 1:100

2 этаж



Условные обозначения:

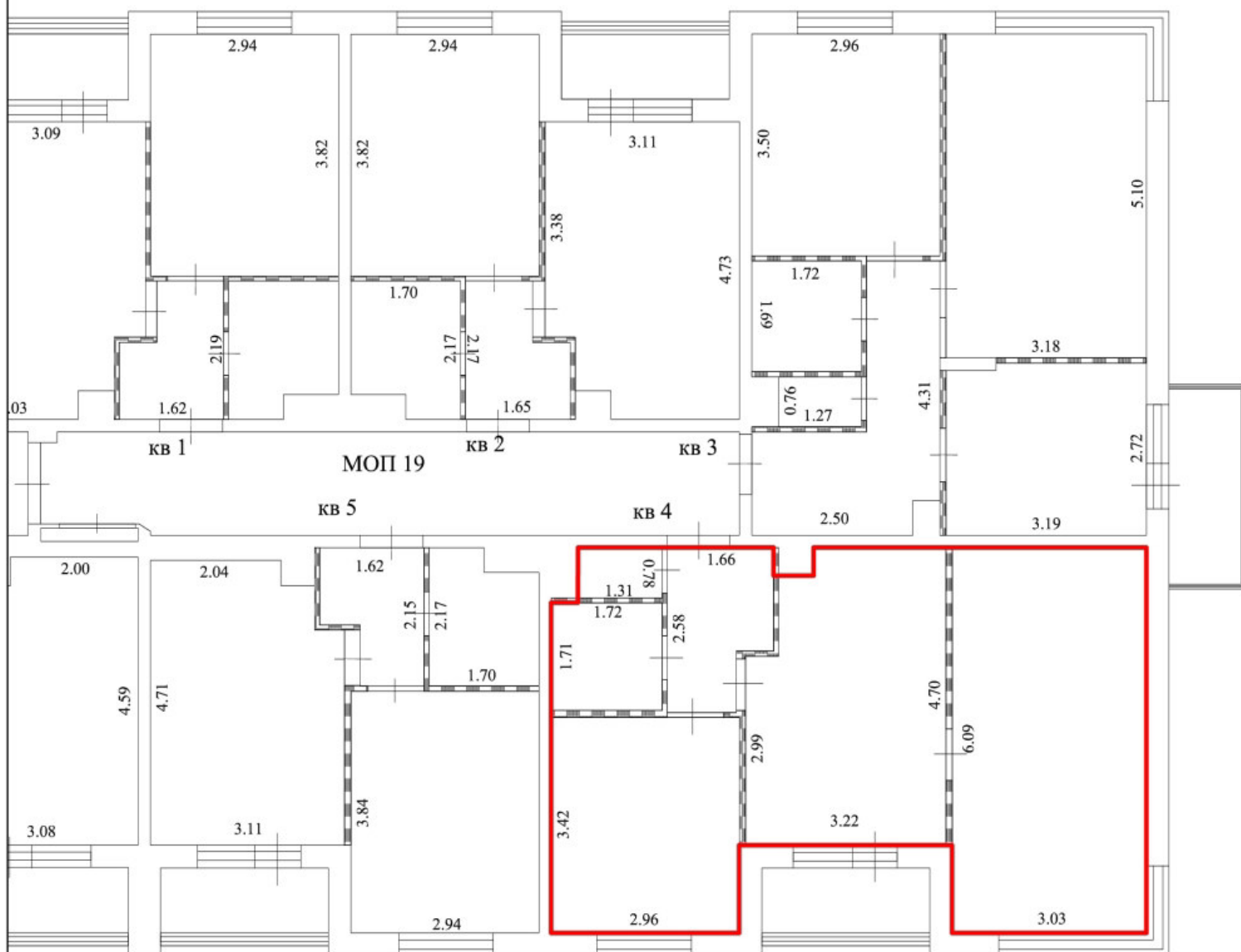


5.23 - линейный размер (м)

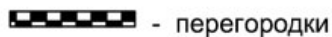
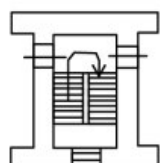
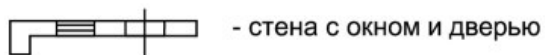
План этажа (части этажа),  
план объекта недвижимости (части объекта недвижимости)

Масштаб 1:100

2 этаж



Условные обозначения:



5.23 - линейный размер (м)

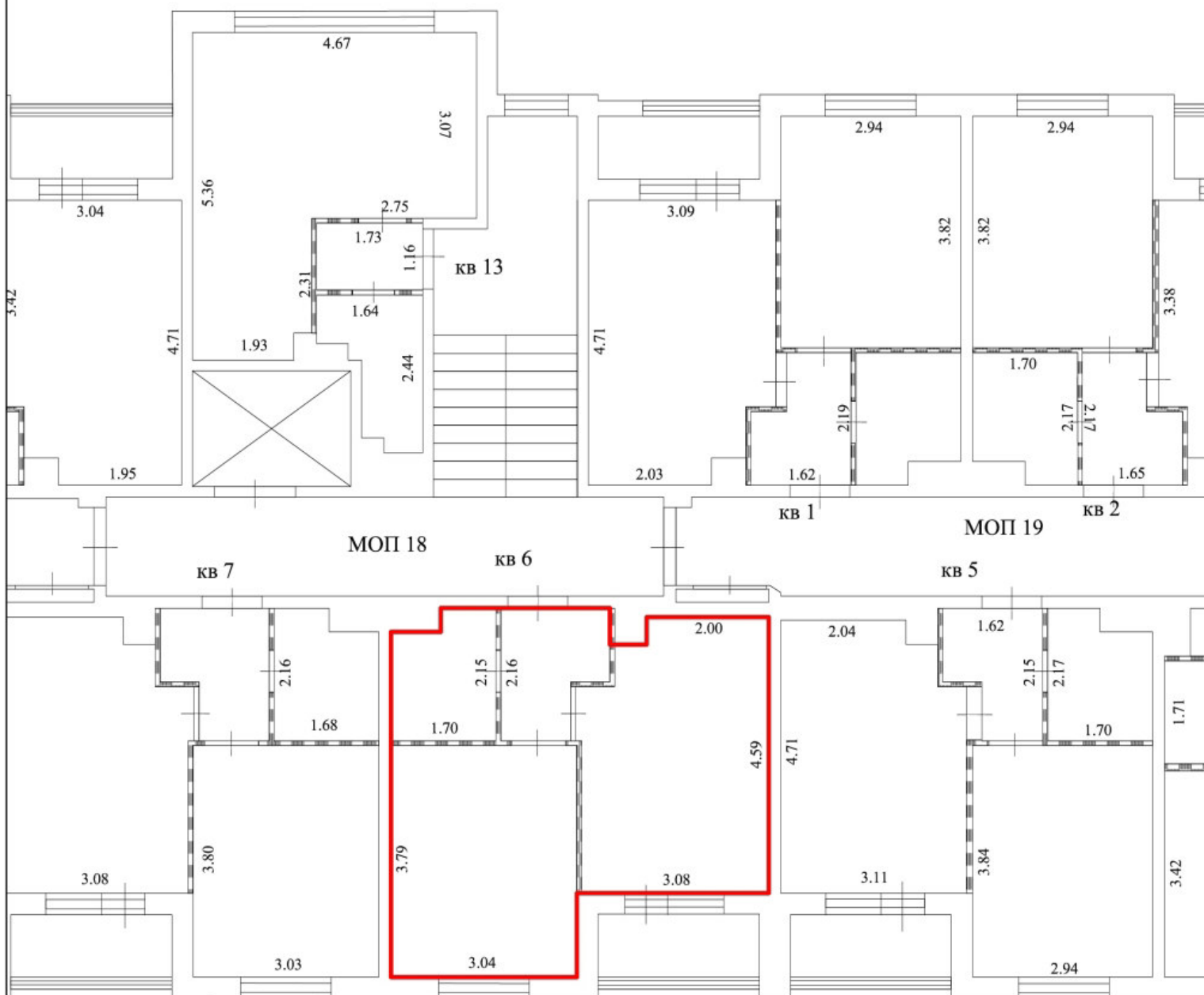




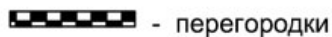
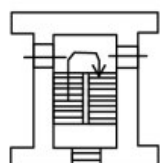
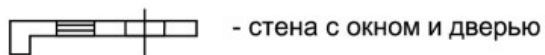
План этажа (части этажа),  
план объекта недвижимости (части объекта недвижимости)

Масштаб 1:100

2 этаж



Условные обозначения:

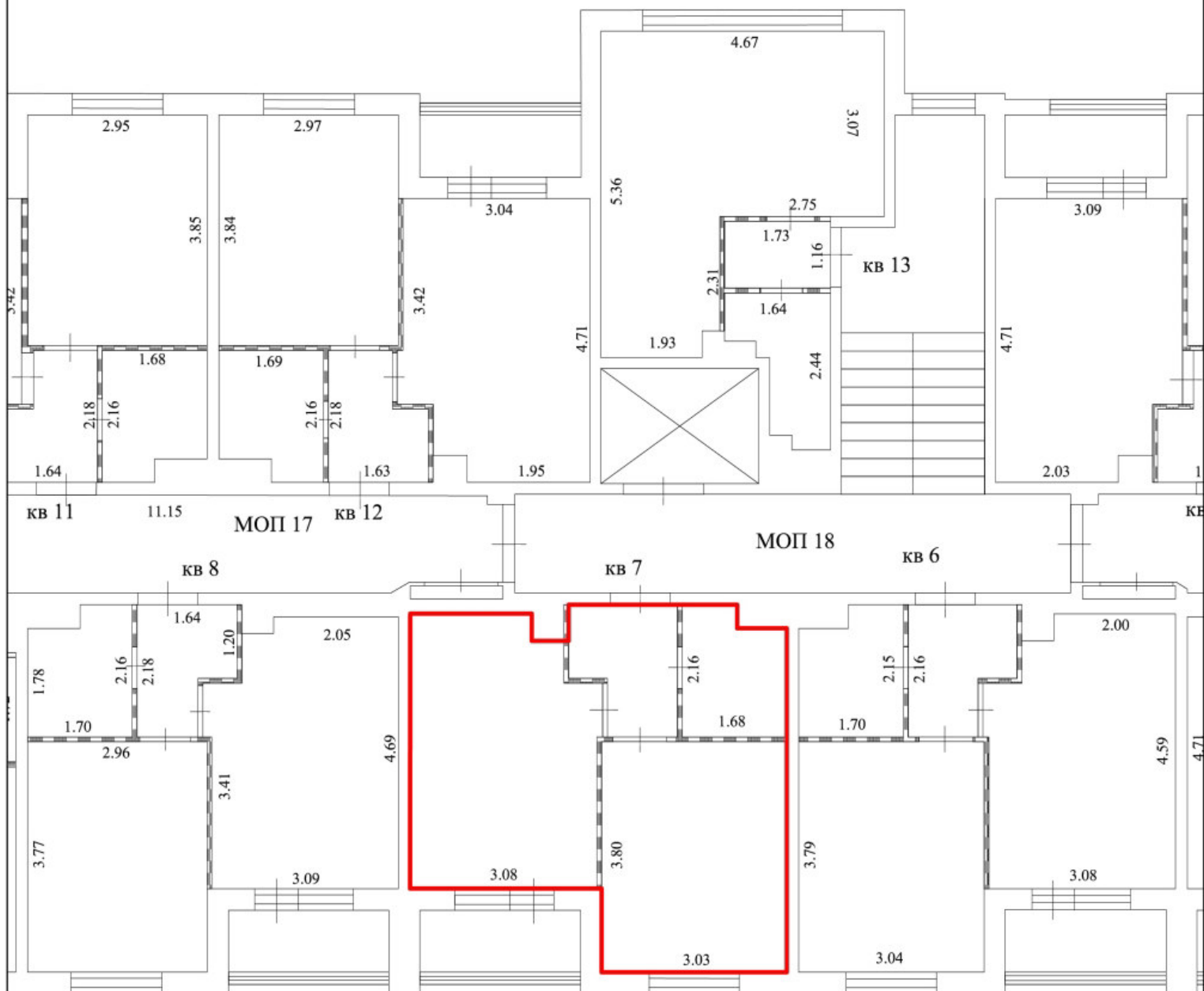


5.23 - линейный размер ( м )

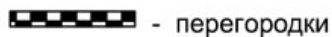
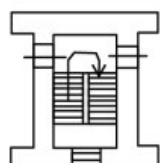
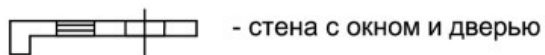
План этажа (части этажа),  
план объекта недвижимости (части объекта недвижимости)

Масштаб 1:100

2 этаж



Условные обозначения:



5.23 - линейный размер (м)

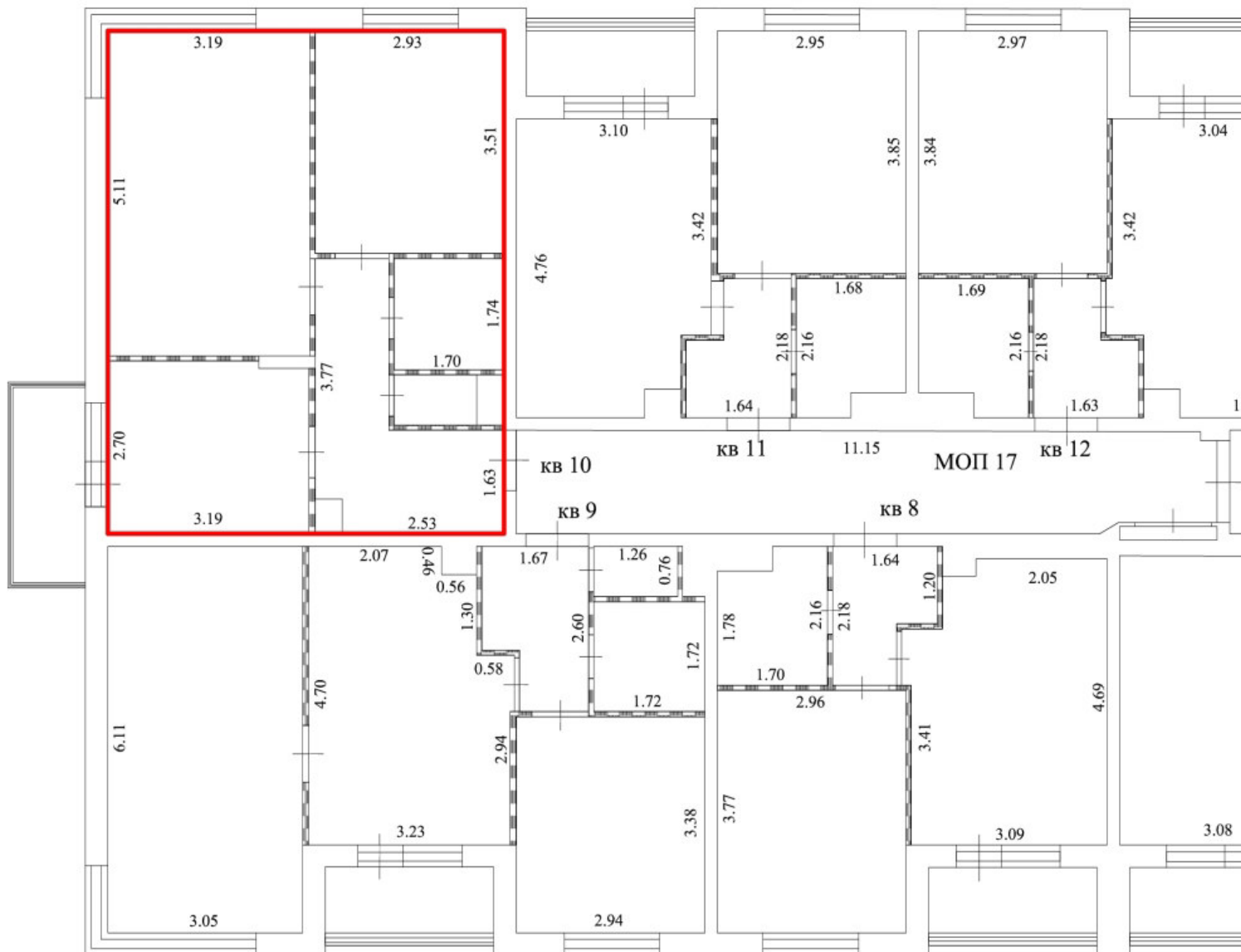




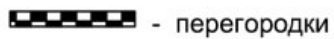
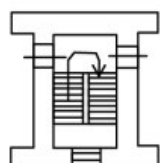
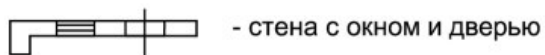
План этажа (части этажа),  
план объекта недвижимости (части объекта недвижимости)

Масштаб 1:100

2 этаж



Условные обозначения:

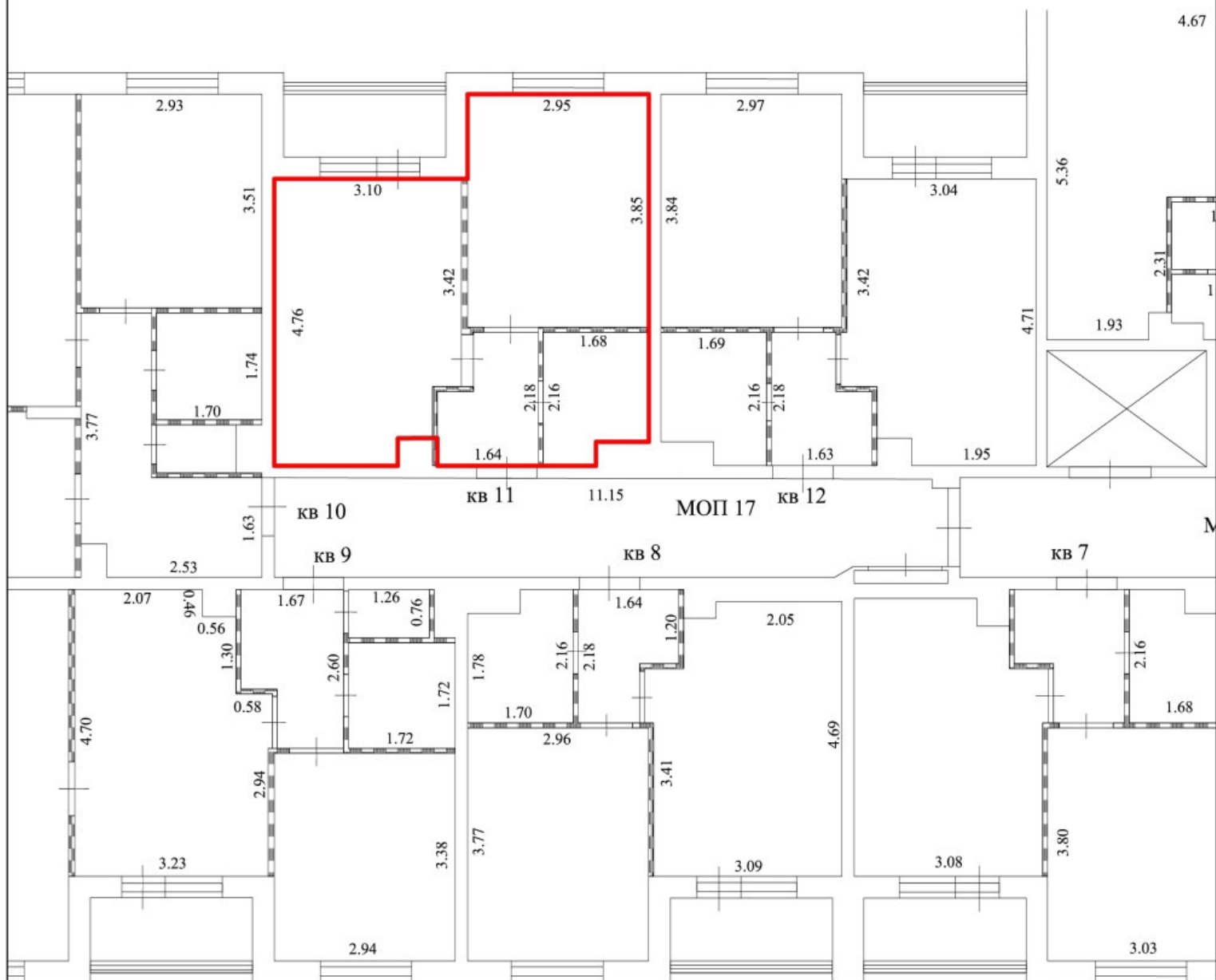


5.23 - линейный размер (м)

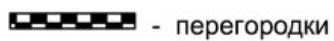
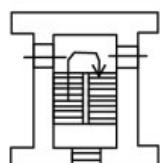
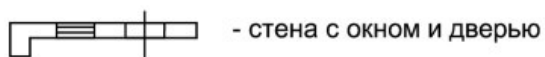
План этажа (части этажа),  
план объекта недвижимости (части объекта недвижимости)

Масштаб 1:100

2 этаж



Условные обозначения:

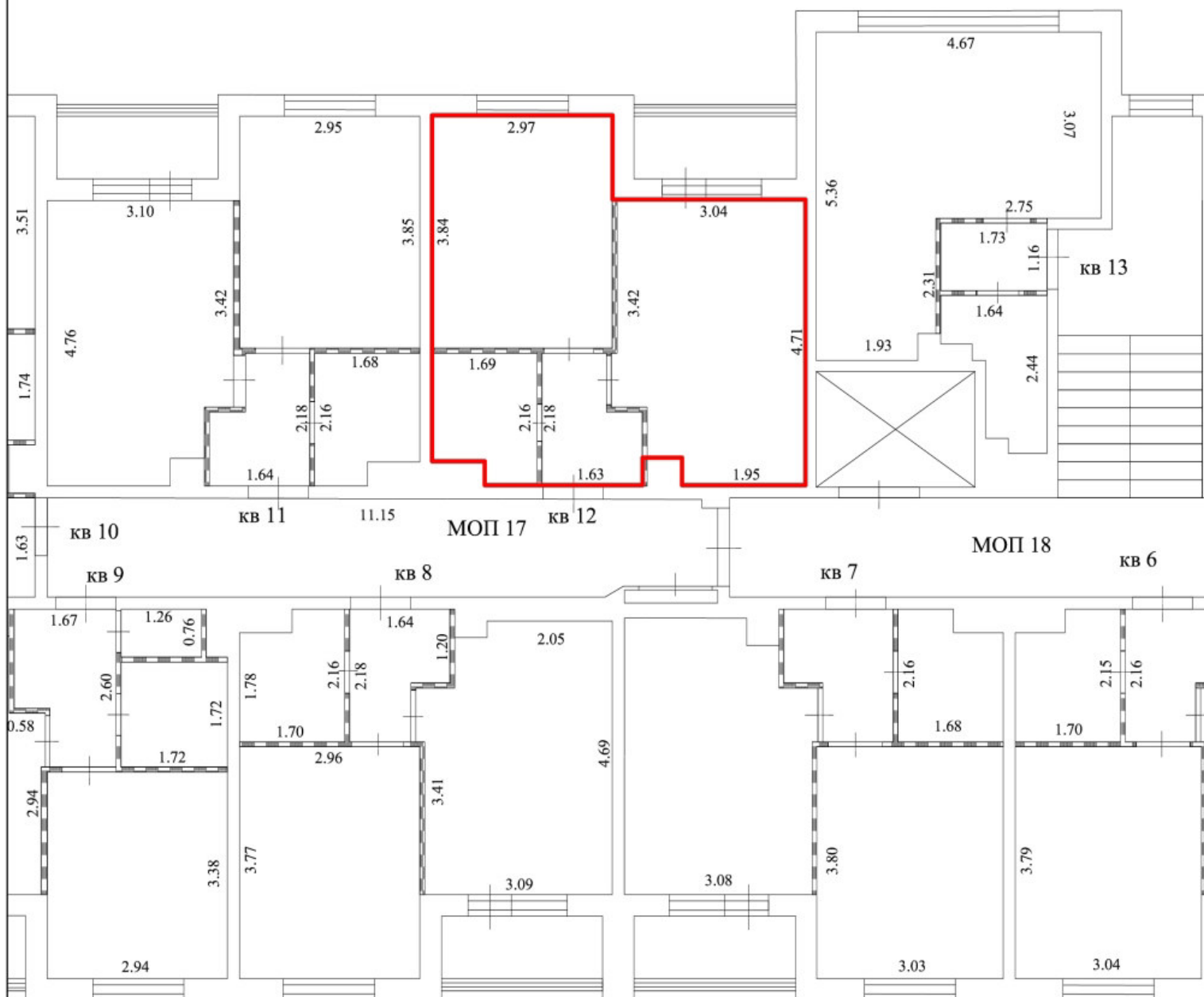


5.23 - линейный размер (м)

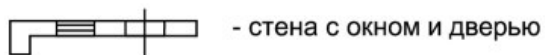
План этажа (части этажа),  
план объекта недвижимости (части объекта недвижимости)

Масштаб 1:100

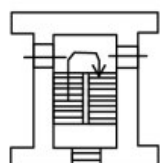
2 этаж



Условные обозначения:



- стена с окном и дверью



- лестница

— - часть границы вновь образованного помещения

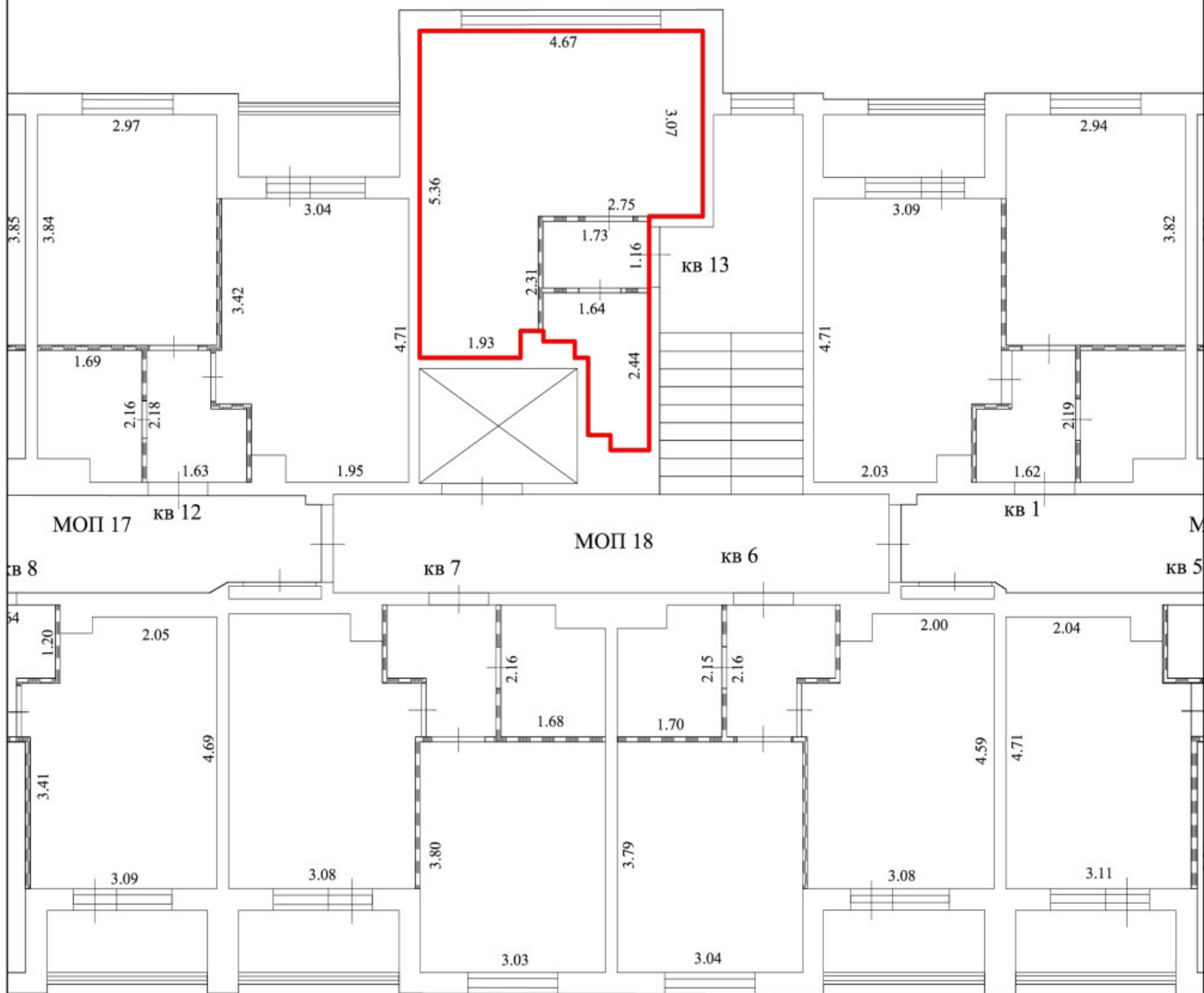
▬ - перегородки

5.23 - линейный размер (м)

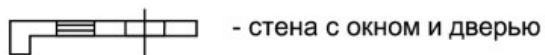
План этажа (части этажа),  
план объекта недвижимости (части объекта недвижимости)

Масштаб 1:100

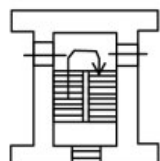
2 этаж



Условные обозначения:




- стена с окном и дверью



- лестница

 - часть границы вновь образованного помещения

 - перегородки

5.23 - линейный размер (м)







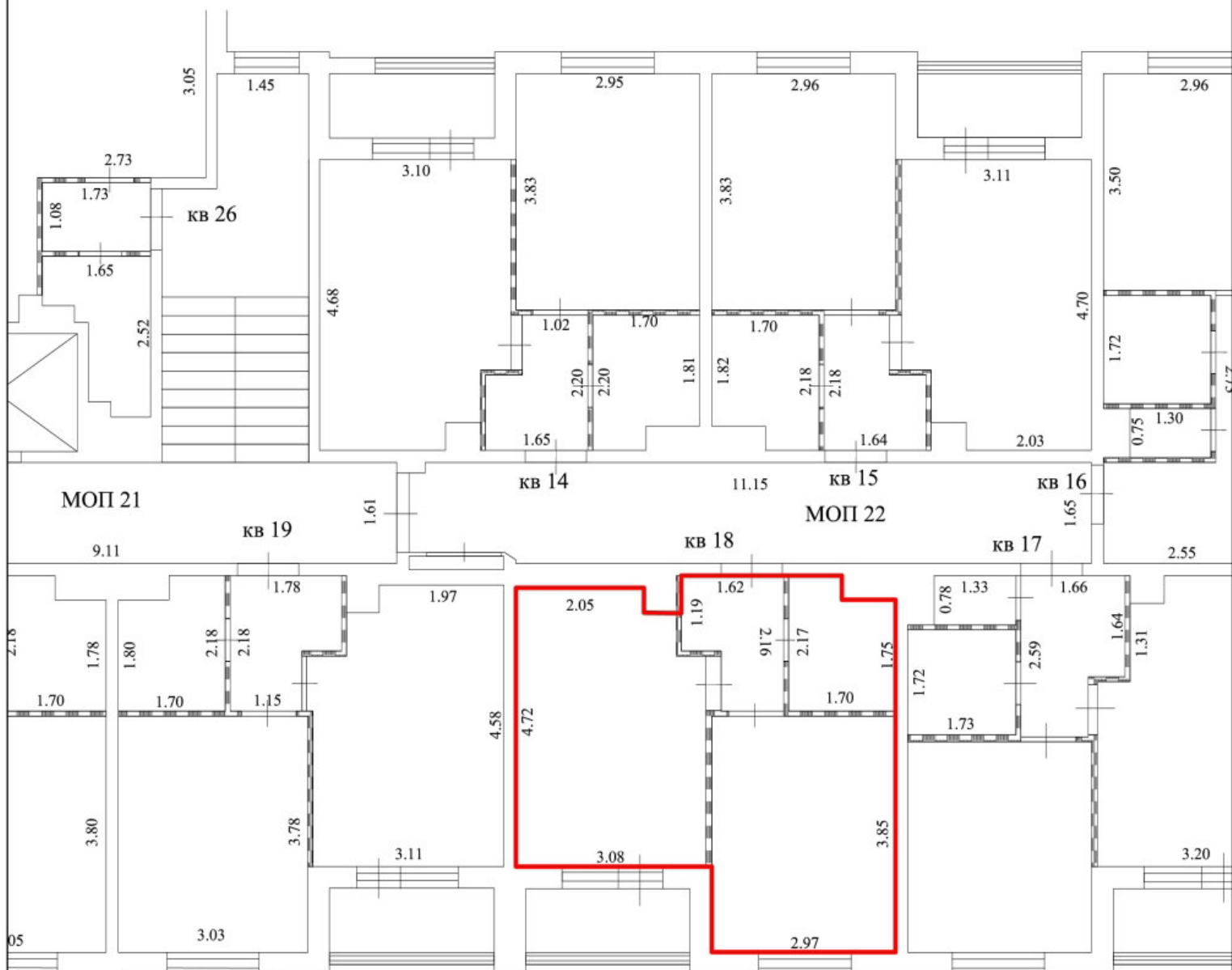




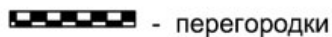
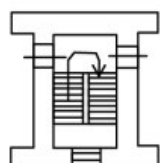
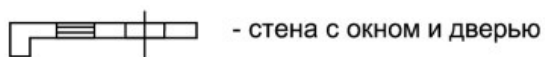
План этажа (части этажа),  
план объекта недвижимости (части объекта недвижимости)

Масштаб 1:100

3 этаж



Условные обозначения:



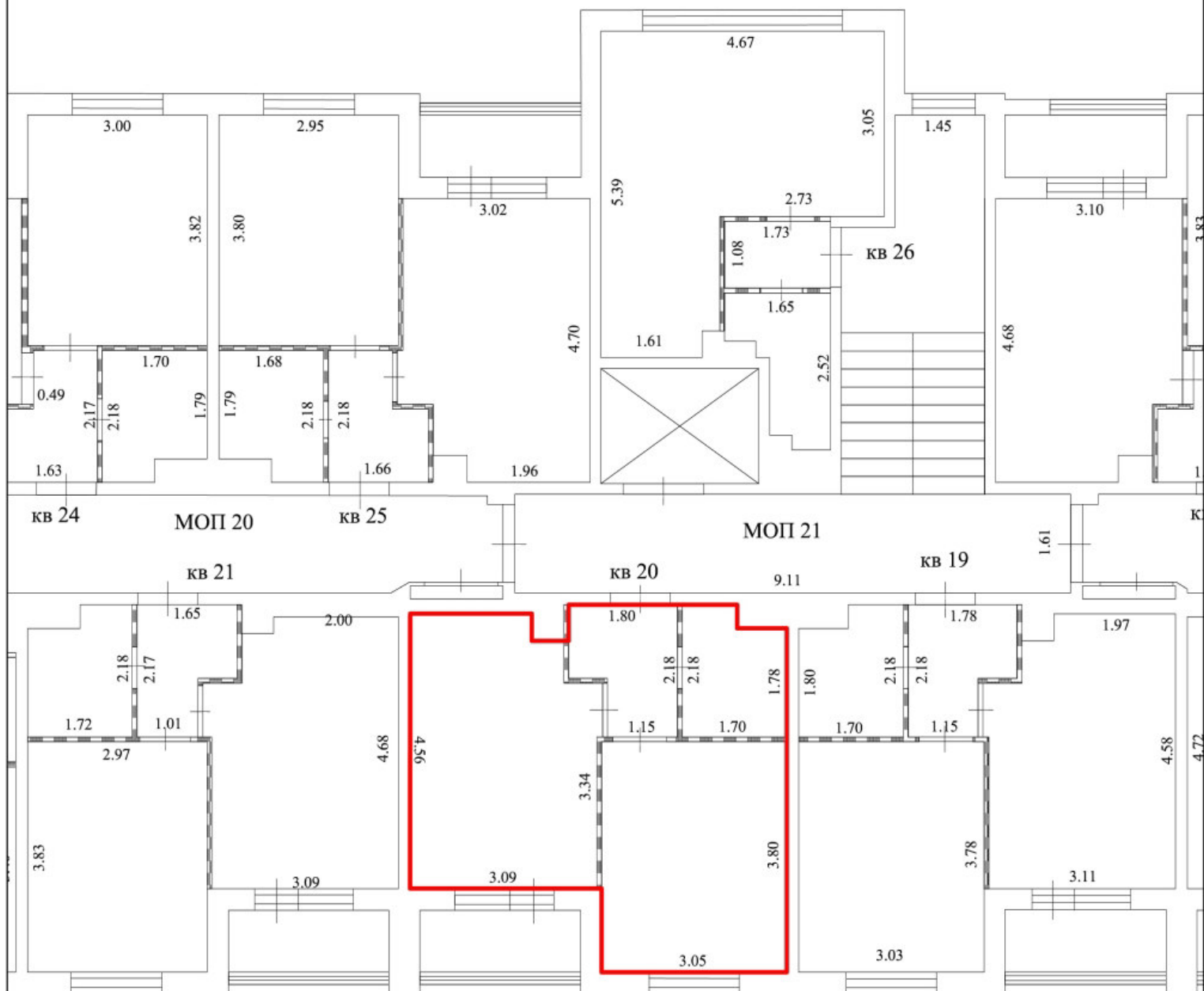
5.23 - линейный размер ( м )



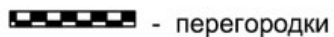
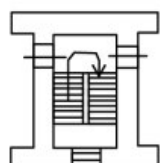
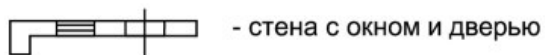
План этажа (части этажа),  
план объекта недвижимости (части объекта недвижимости)

Масштаб 1:100

3 этаж



Условные обозначения:

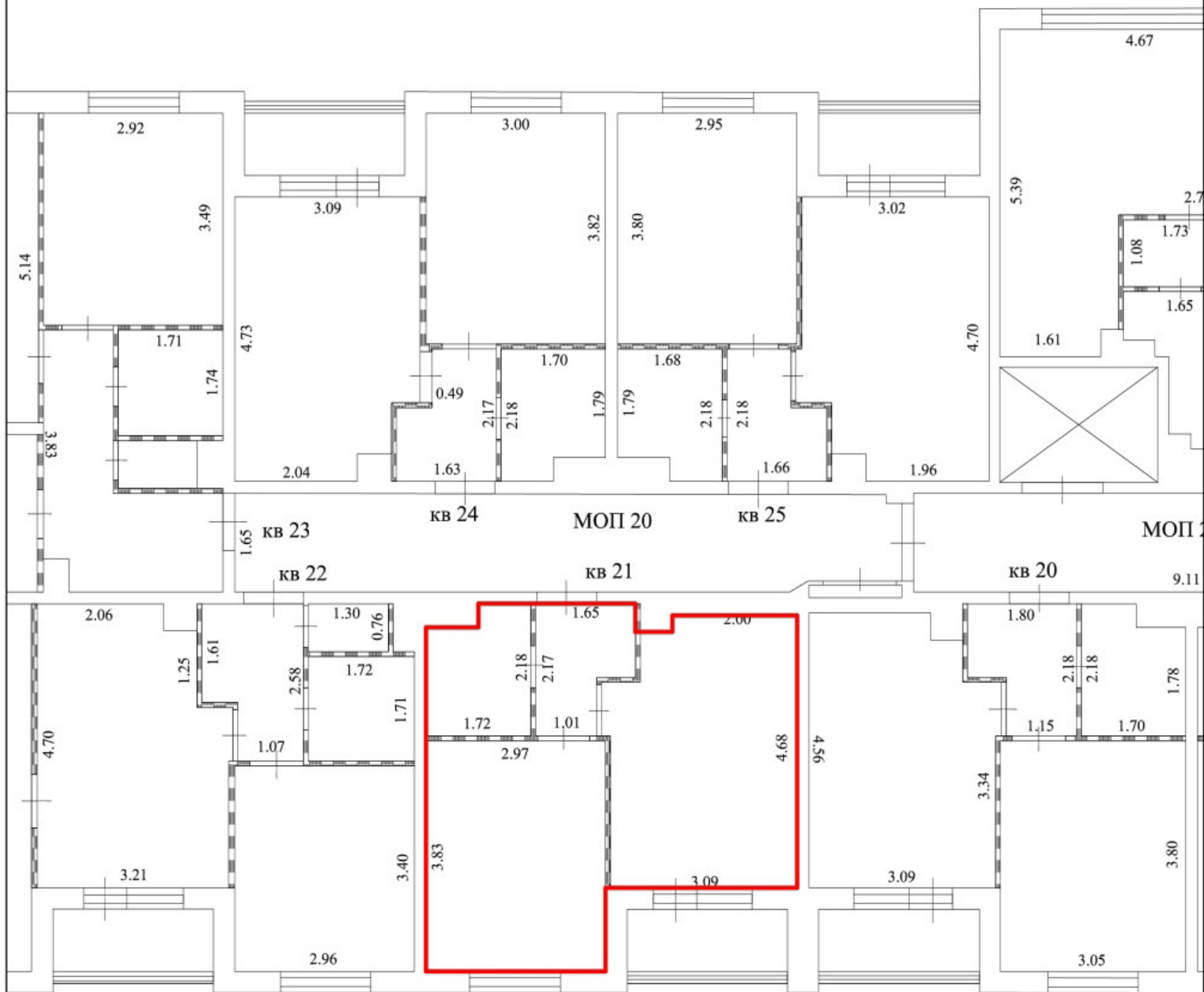


5.23 - линейный размер (м)

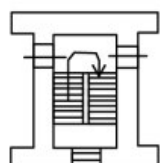
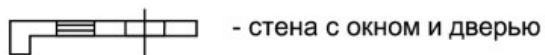
План этажа (части этажа),  
план объекта недвижимости (части объекта недвижимости)

Масштаб 1:100

3 этаж



Условные обозначения:



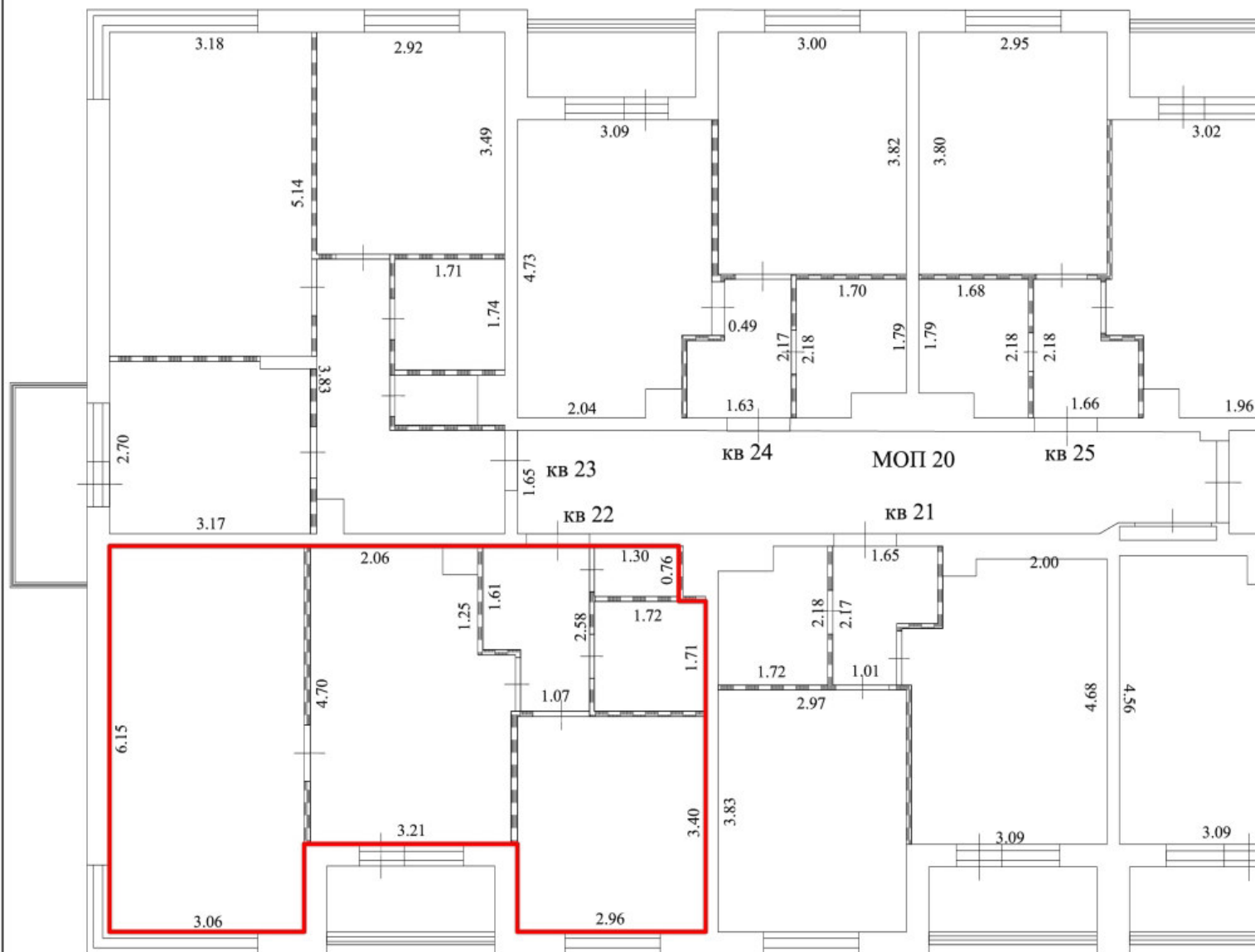
5.23 - линейный размер (м)



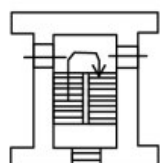
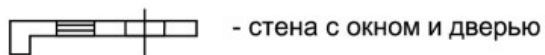
План этажа (части этажа),  
план объекта недвижимости (части объекта недвижимости)

Масштаб 1:100

3 этаж



Условные обозначения:



— - часть границы вновь образованного помещения

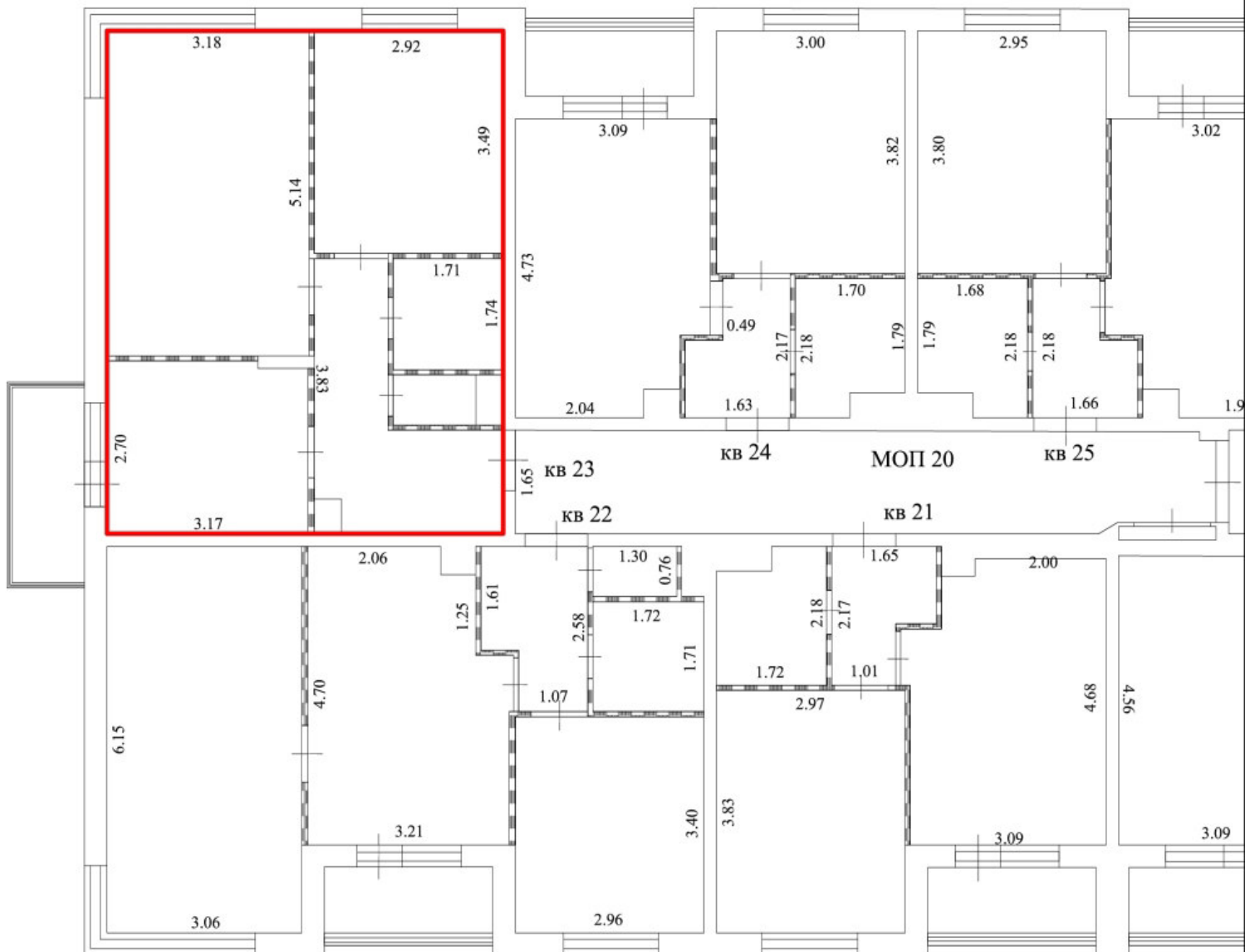
▨ - перегородки

5.23 - линейный размер ( м )

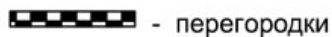
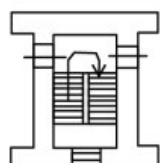
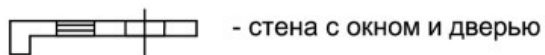
План этажа (части этажа),  
план объекта недвижимости (части объекта недвижимости)

Масштаб 1:100

3 этаж



Условные обозначения:

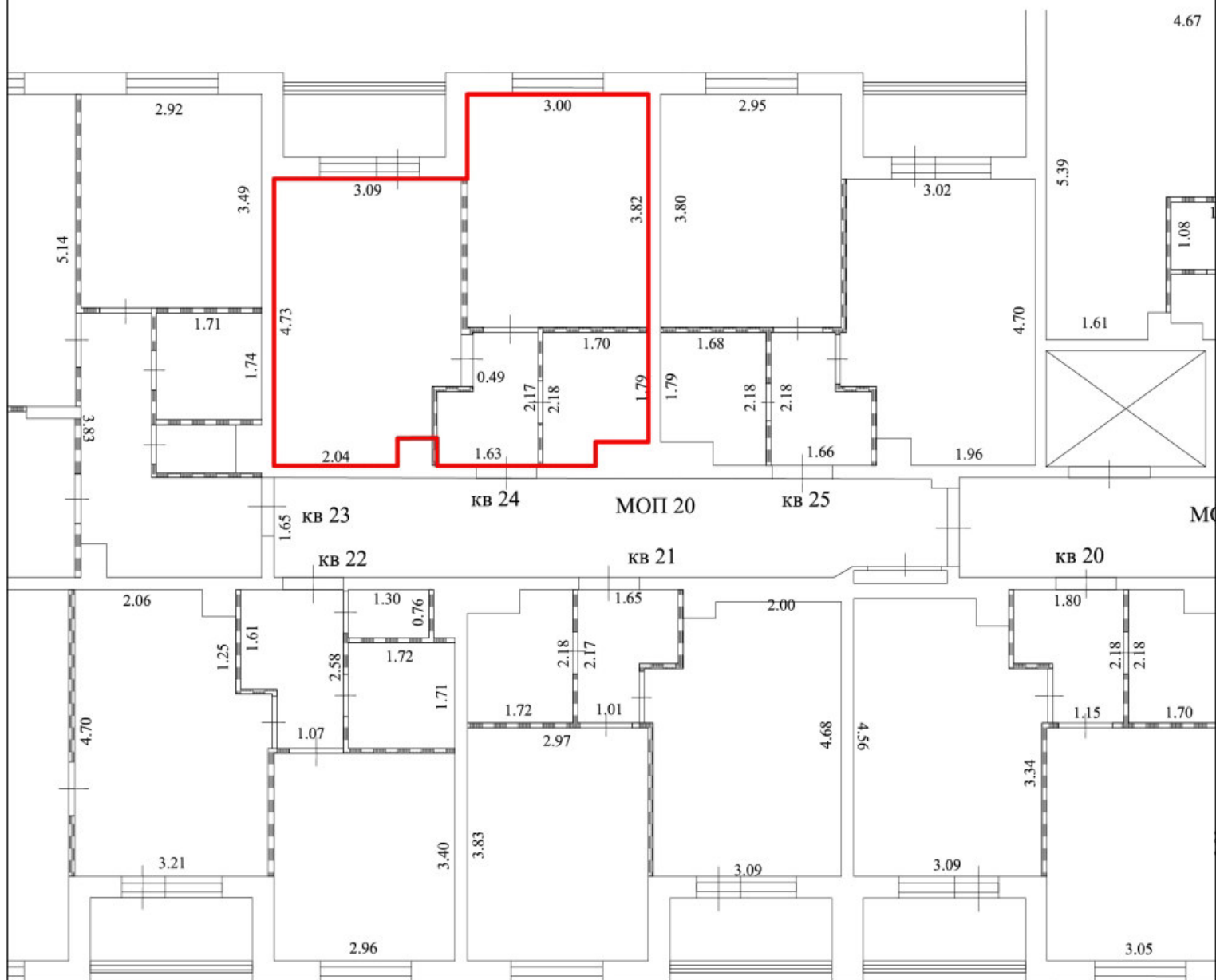


5.23 - линейный размер (м)

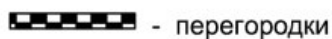
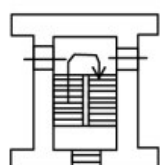
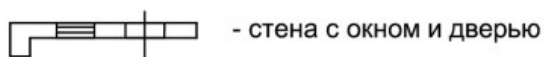
План этажа (части этажа),  
план объекта недвижимости (части объекта недвижимости)

Масштаб 1:100

3 этаж



Условные обозначения:

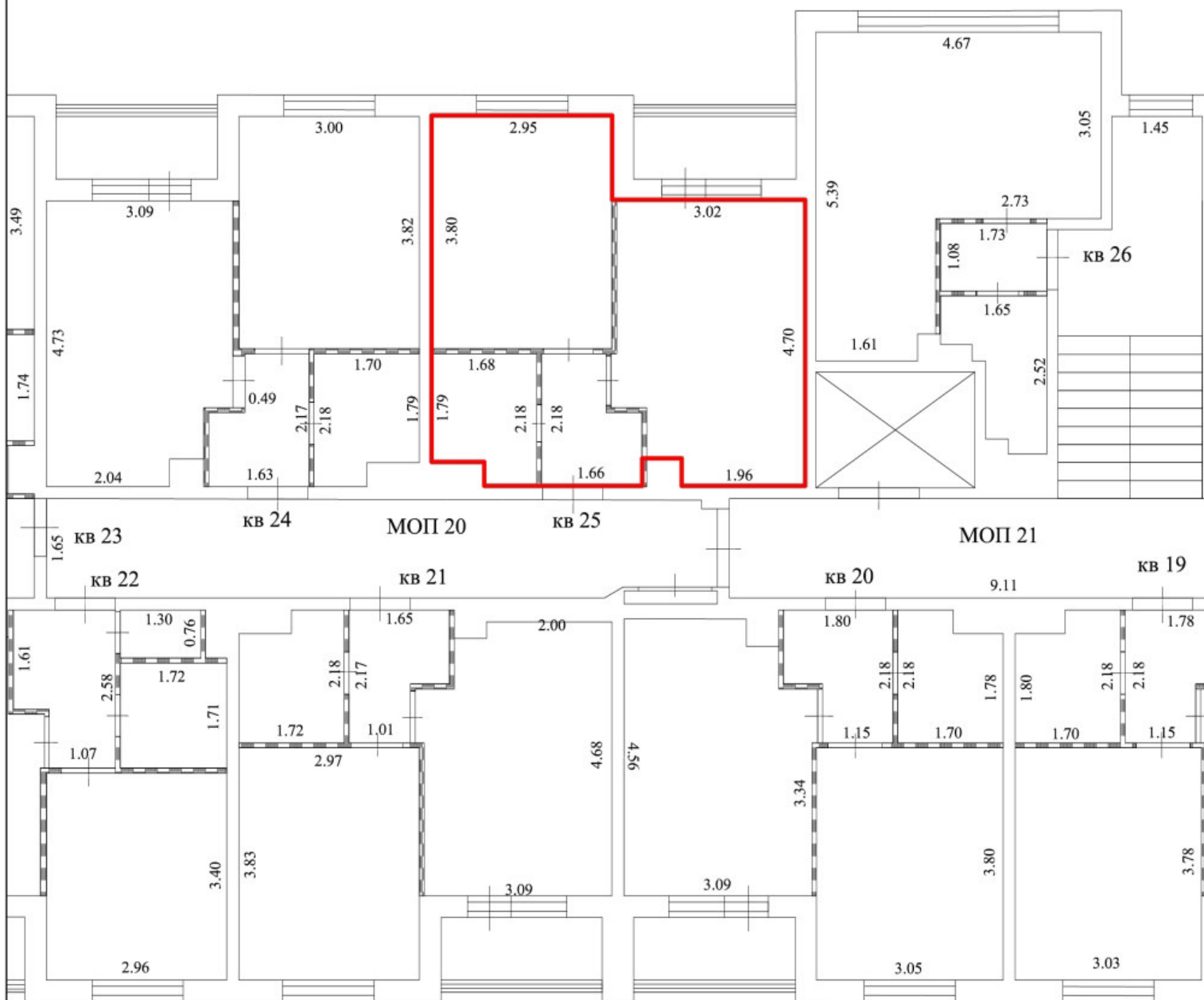


5.23 - линейный размер (м)

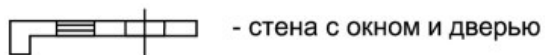
План этажа (части этажа),  
план объекта недвижимости (части объекта недвижимости)

Масштаб 1:100

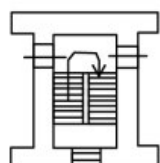
3 этаж



Условные обозначения:



- стена с окном и дверью



- лестница

— - часть границы вновь образованного помещения

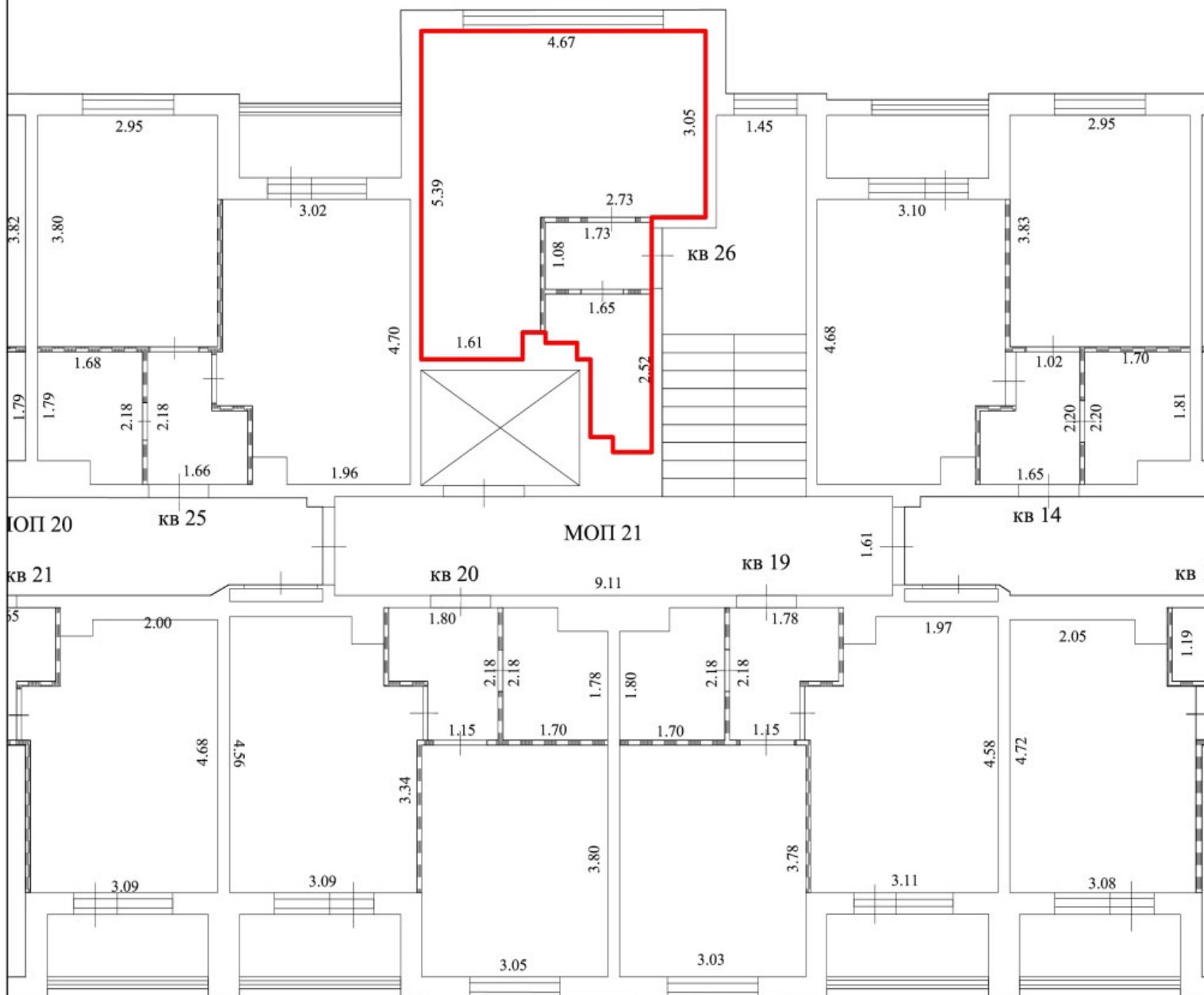
▬ - перегородки

5.23 - линейный размер ( м )

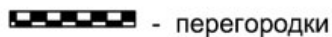
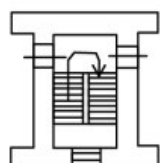
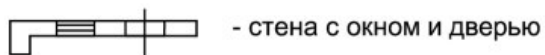
План этажа (части этажа),  
план объекта недвижимости (части объекта недвижимости)

Масштаб 1:100

3 этаж



Условные обозначения:

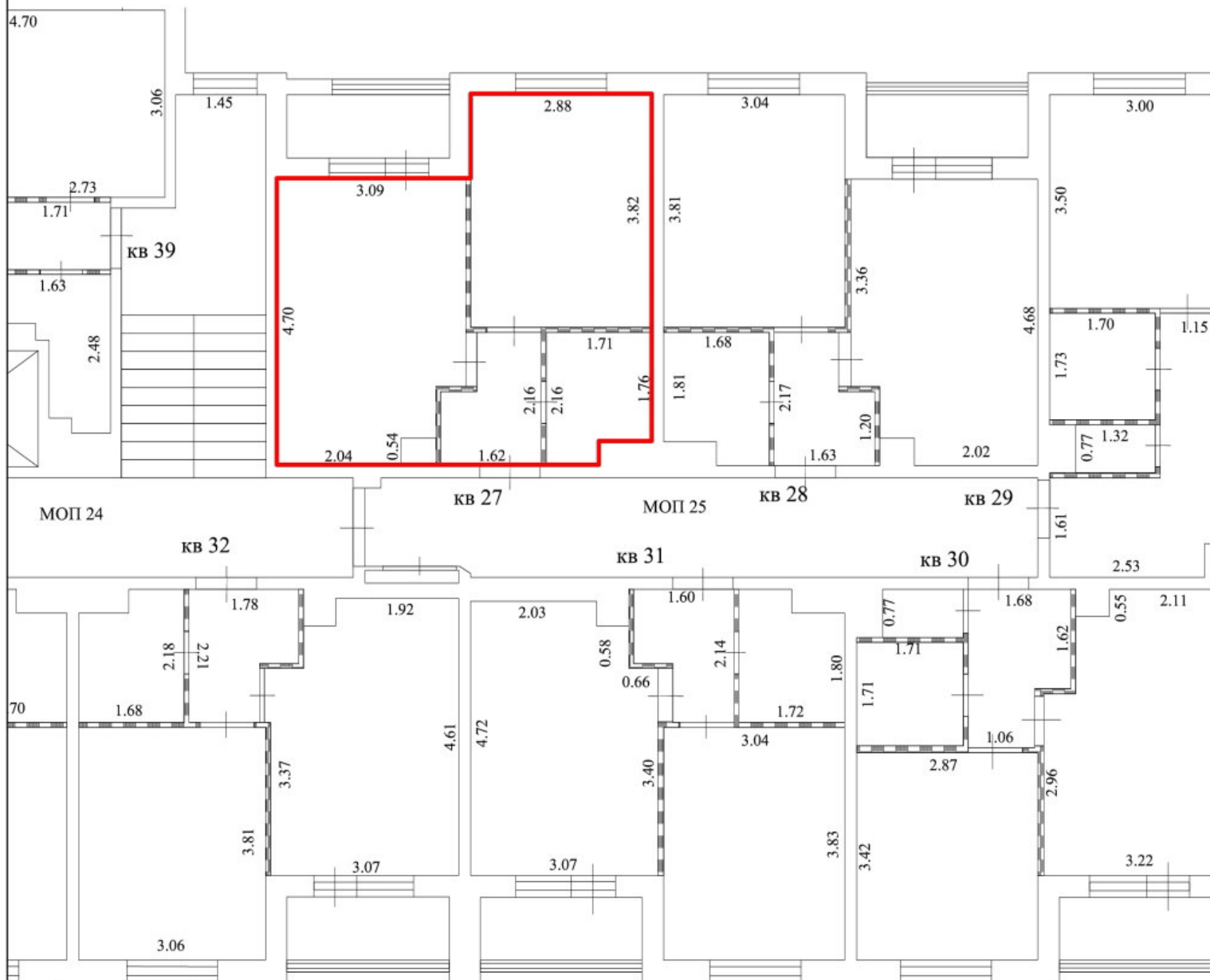


5.23 - линейный размер (м)

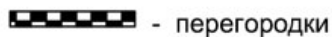
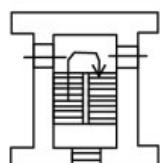
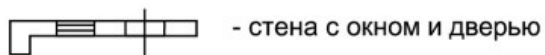
План этажа (части этажа),  
план объекта недвижимости (части объекта недвижимости)

Масштаб 1:100

4 этаж



Условные обозначения:

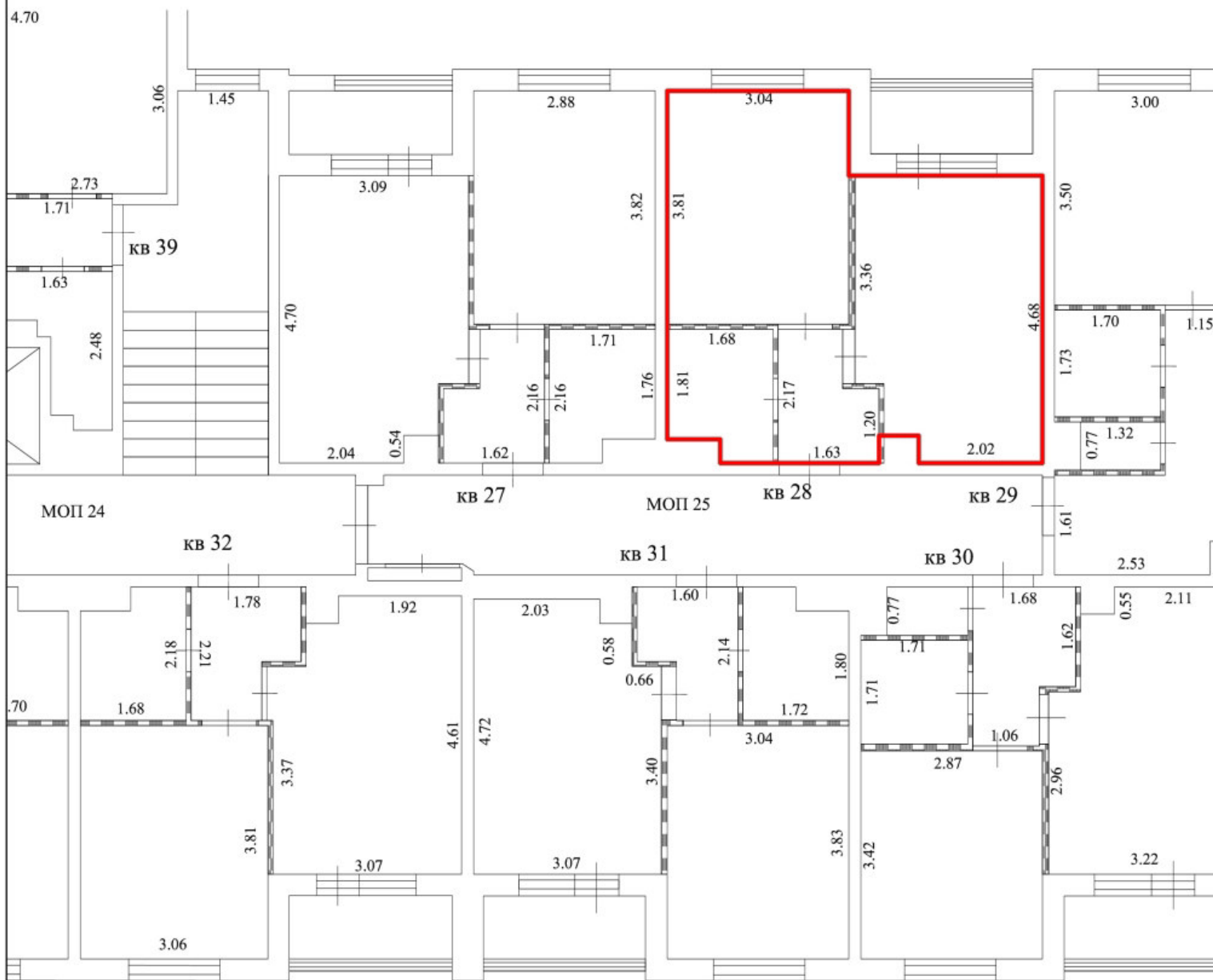


5.23 - линейный размер (м)

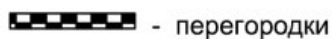
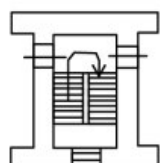
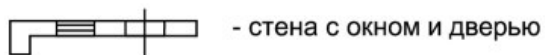
План этажа (части этажа),  
план объекта недвижимости (части объекта недвижимости)

Масштаб 1:100

4 этаж



Условные обозначения:

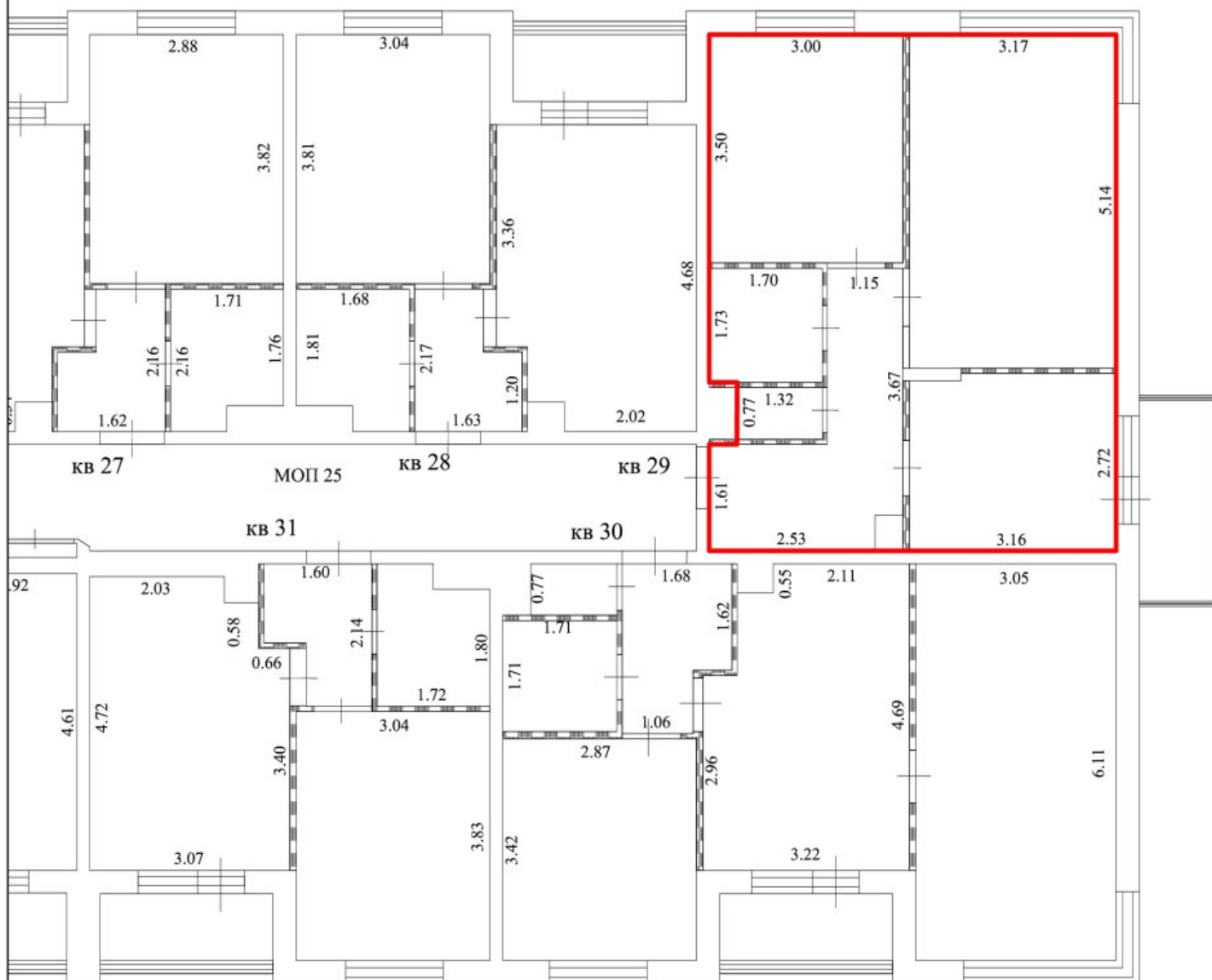


5.23 - линейный размер (м)

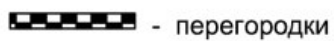
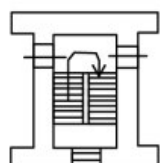
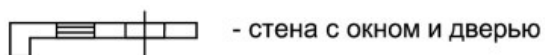
План этажа (части этажа),  
план объекта недвижимости (части объекта недвижимости)

Масштаб 1:100

4 этаж



Условные обозначения:



5.23 - линейный размер (м)



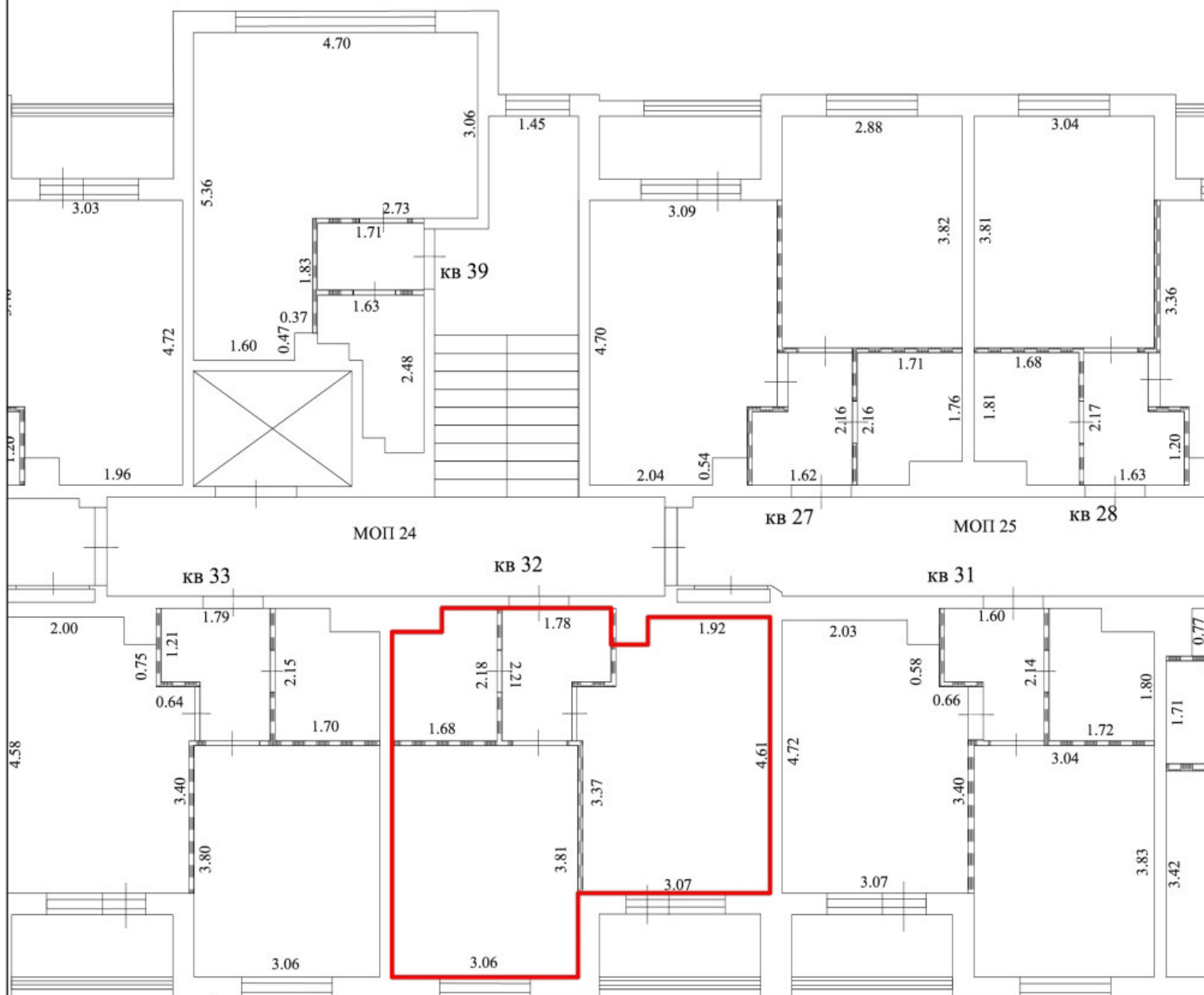




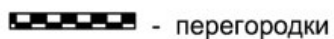
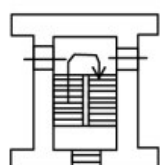
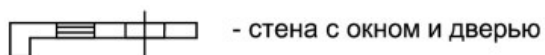
План этажа (части этажа),  
план объекта недвижимости (части объекта недвижимости)

Масштаб 1:100

4 этаж



Условные обозначения:

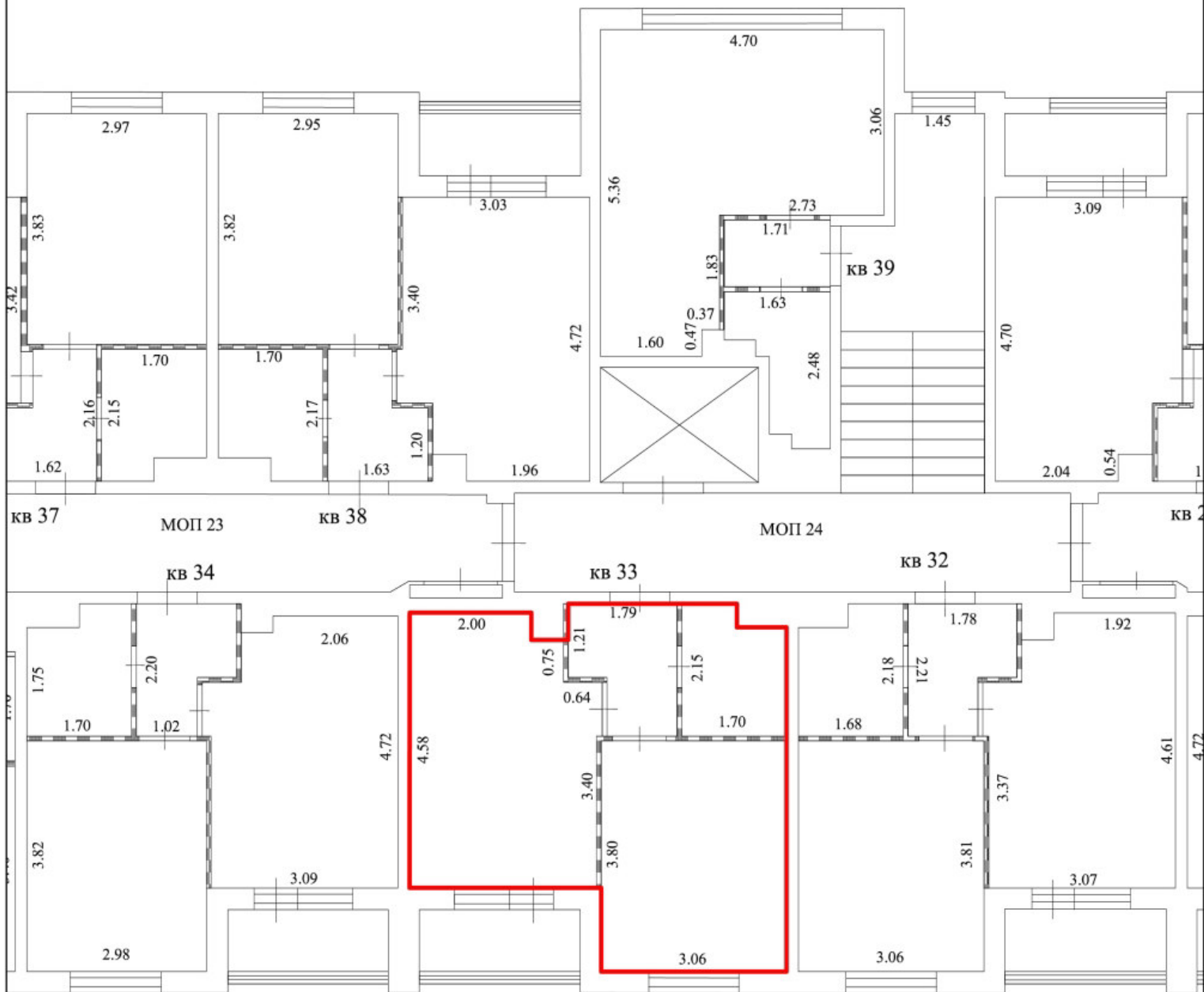


5.23 - линейный размер ( м )

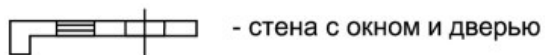
План этажа (части этажа),  
план объекта недвижимости (части объекта недвижимости)

Масштаб 1:100

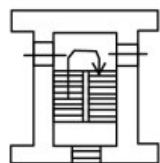
4 этаж



Условные обозначения:



- стена с окном и дверью



- лестница

— - часть границы вновь образованного помещения

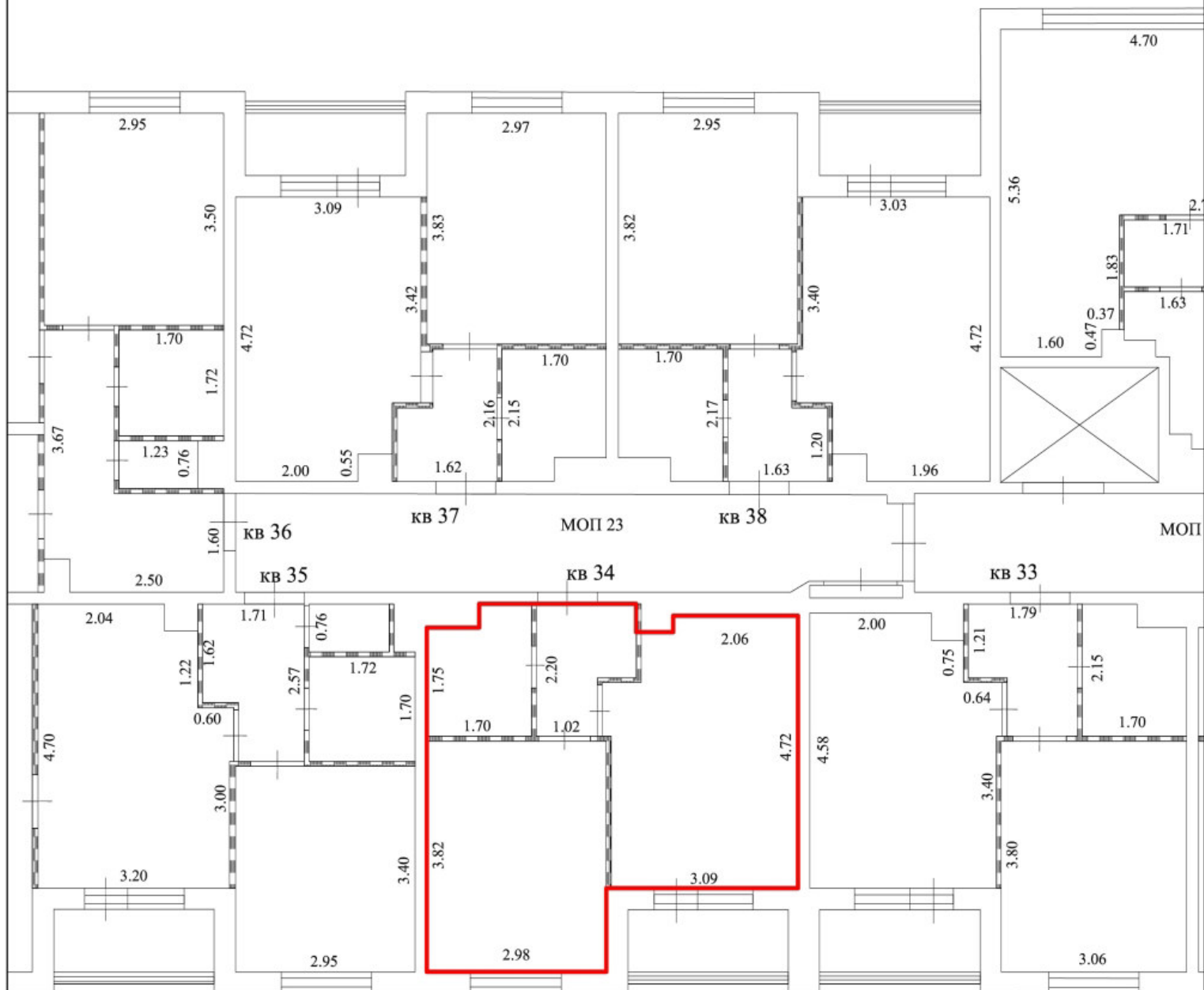
▬ - перегородки

5.23 - линейный размер (м)

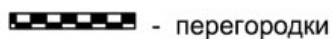
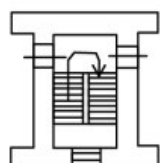
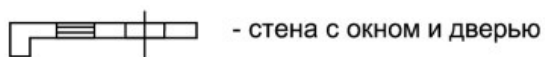
План этажа (части этажа),  
план объекта недвижимости (части объекта недвижимости)

Масштаб 1:100

4 этаж



Условные обозначения:



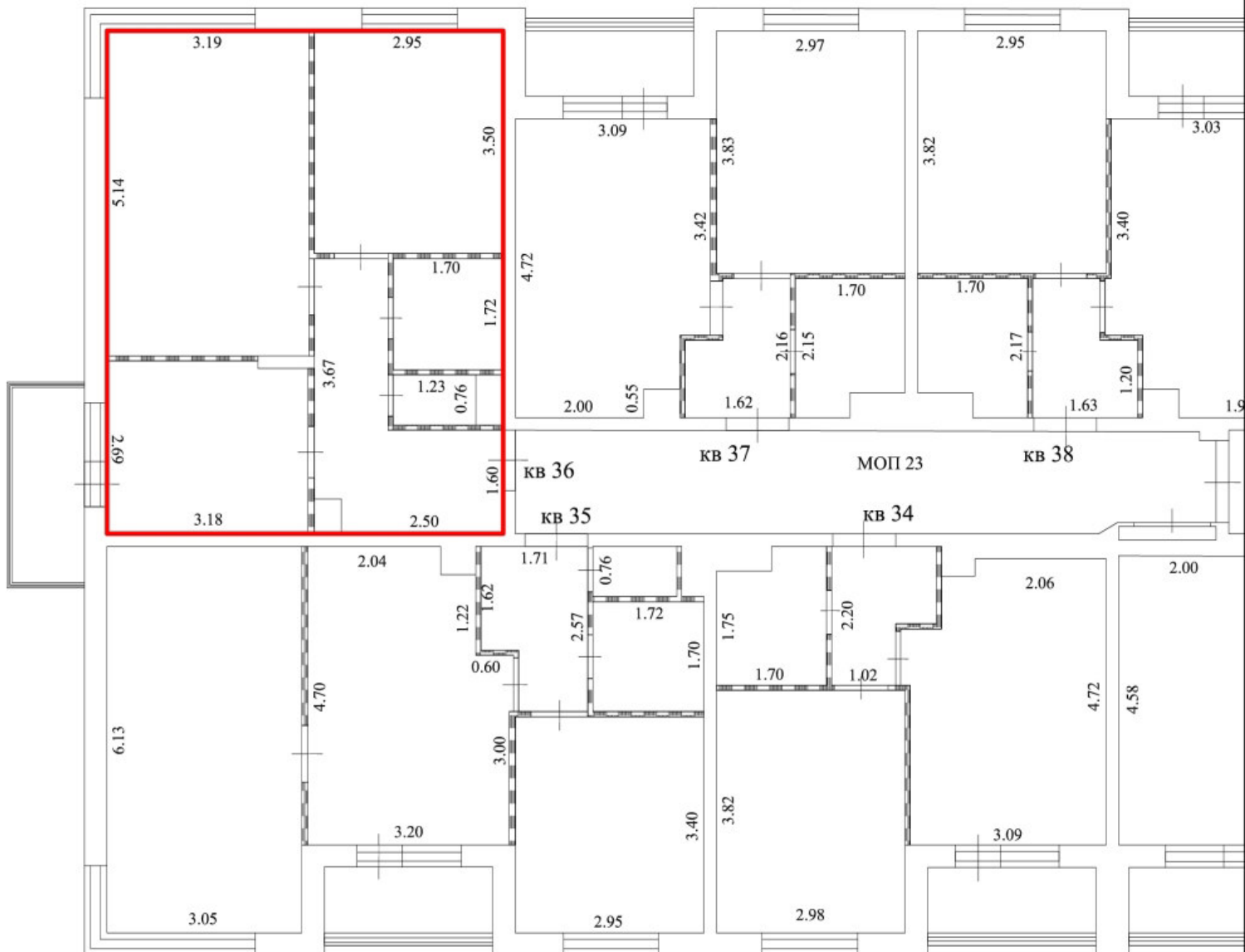
5.23 - линейный размер (м)



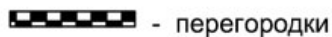
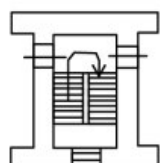
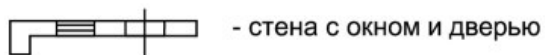
План этажа (части этажа),  
план объекта недвижимости (части объекта недвижимости)

Масштаб 1:100

4 этаж



Условные обозначения:



5.23 - линейный размер (м)

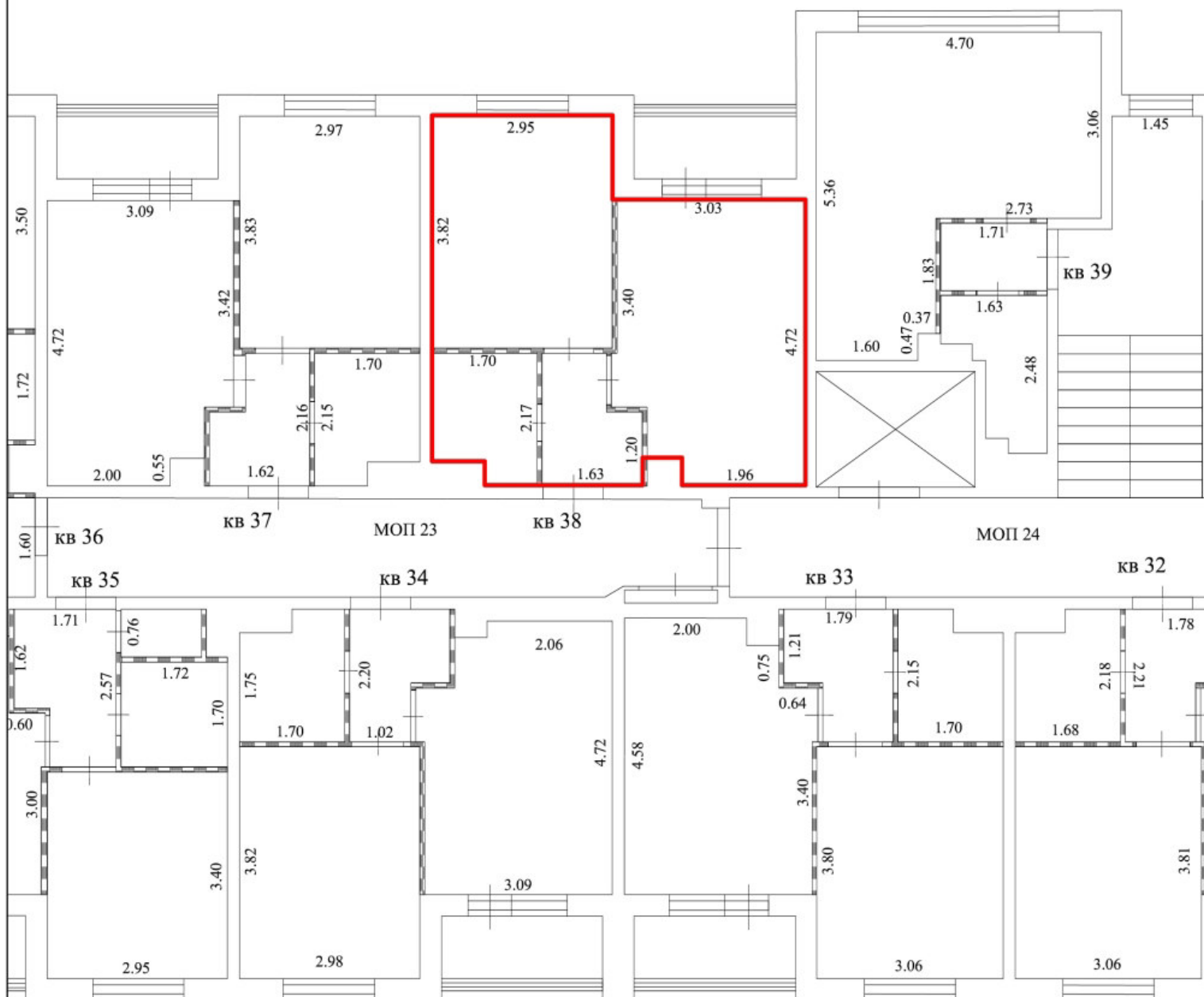




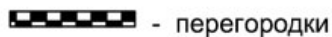
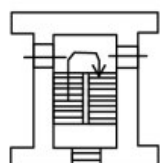
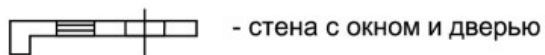
План этажа (части этажа),  
план объекта недвижимости (части объекта недвижимости)

Масштаб 1:100

4 этаж



Условные обозначения:

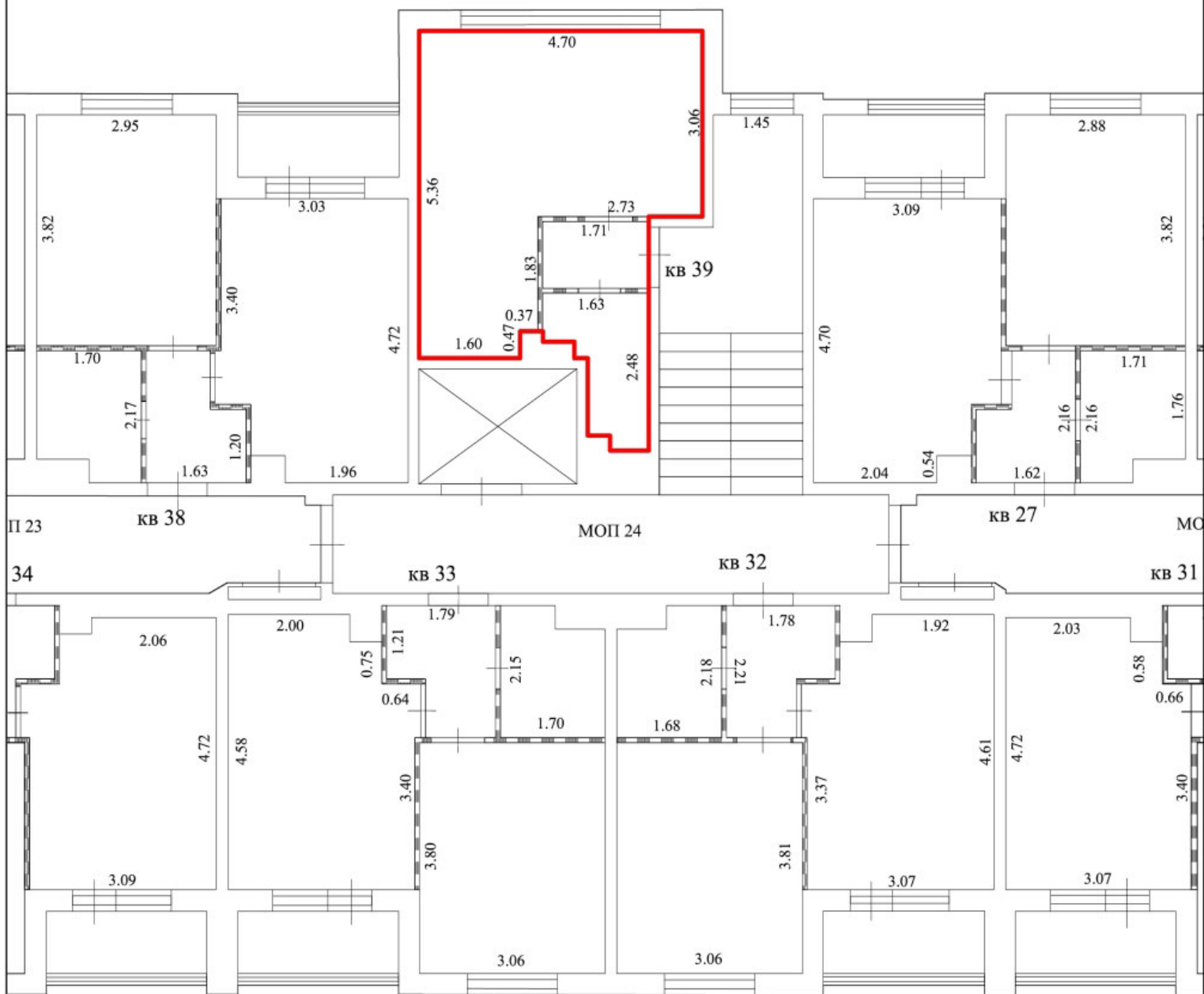


5.23 - линейный размер (м)

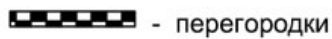
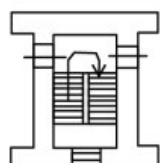
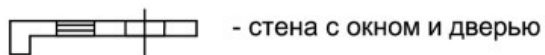
План этажа (части этажа),  
план объекта недвижимости (части объекта недвижимости)

Масштаб 1:100

4 этаж



Условные обозначения:

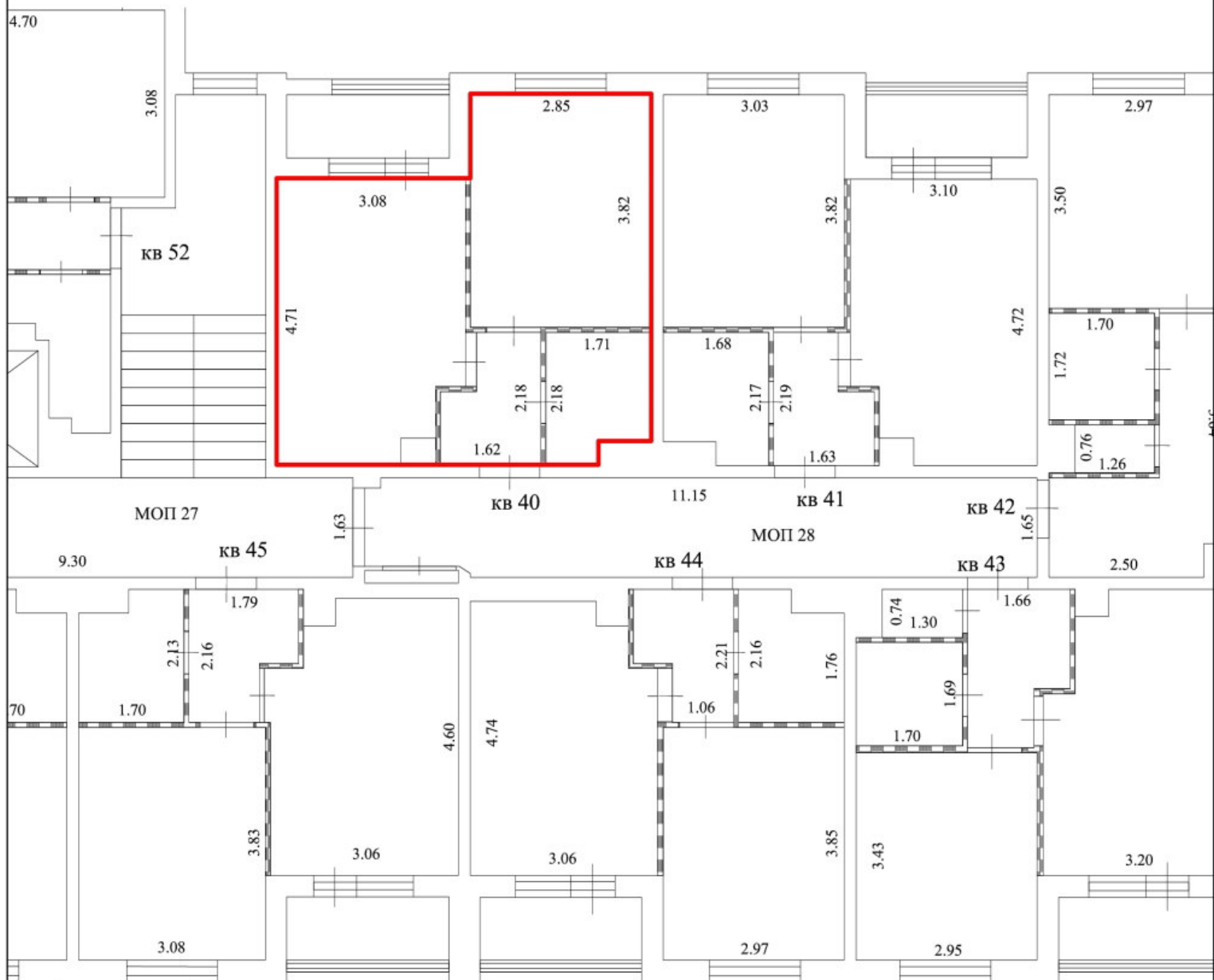


5.23 - линейный размер (м)

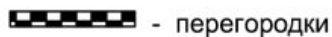
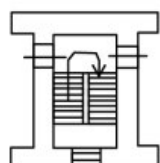
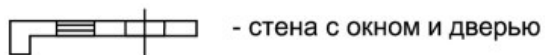
План этажа (части этажа),  
план объекта недвижимости (части объекта недвижимости)

Масштаб 1:100

5 этаж



Условные обозначения:

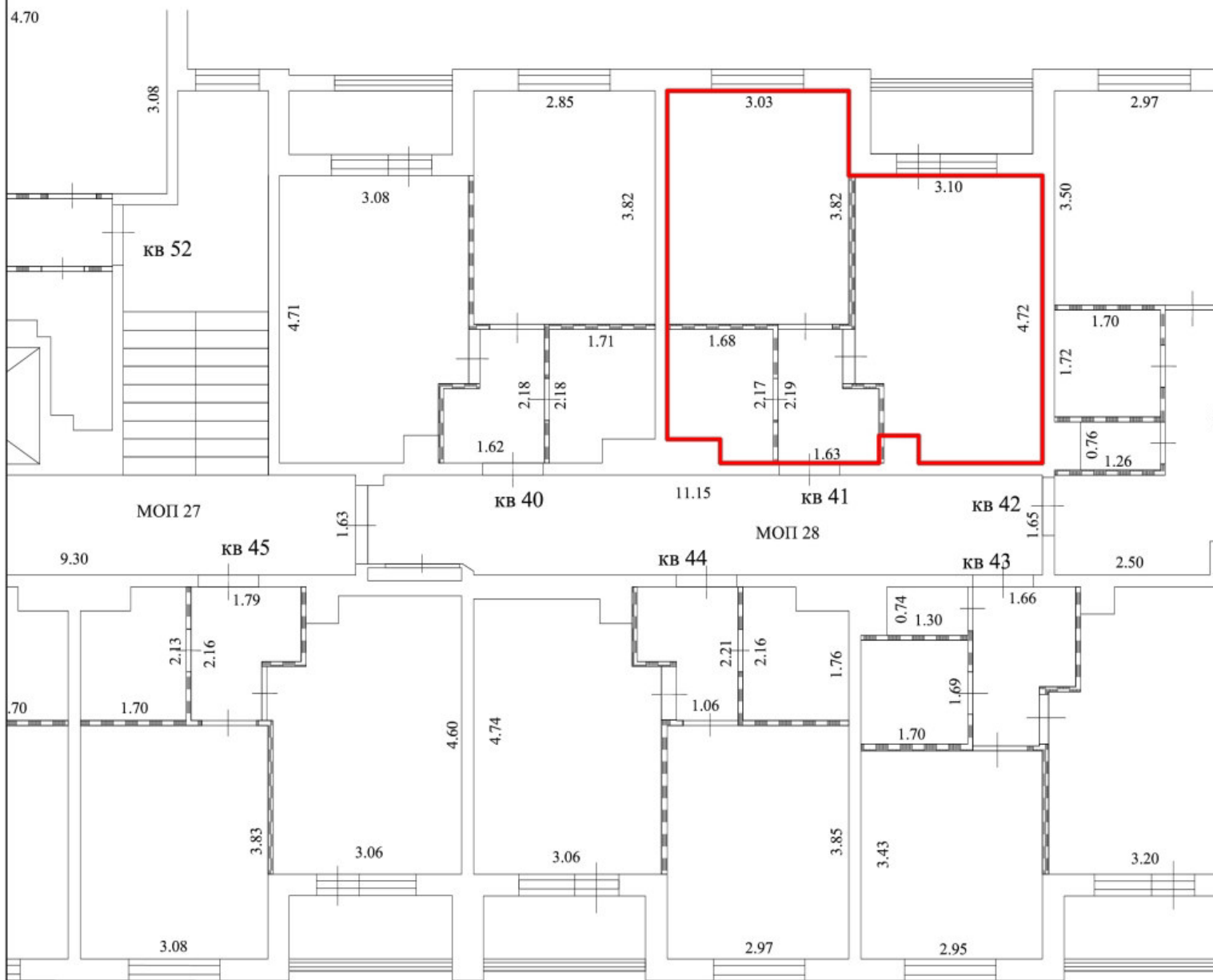


5.23 - линейный размер (м)

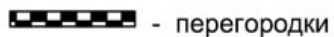
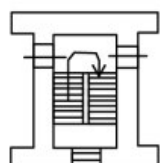
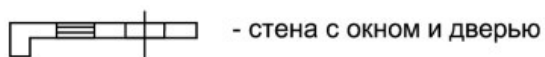
План этажа (части этажа),  
план объекта недвижимости (части объекта недвижимости)

Масштаб 1:100

5 этаж



Условные обозначения:

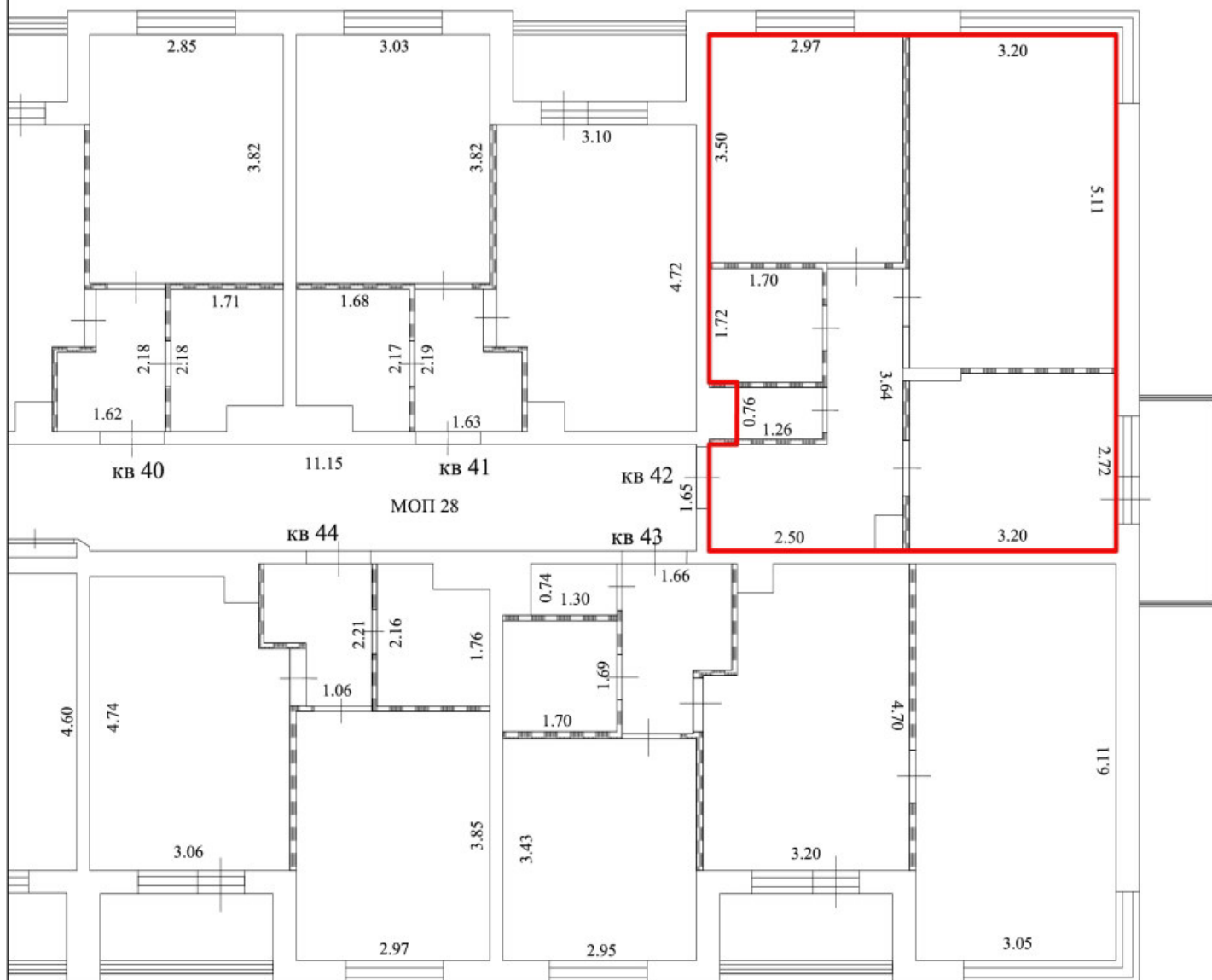


5.23 - линейный размер (м)

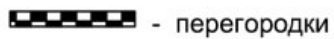
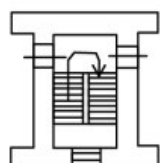
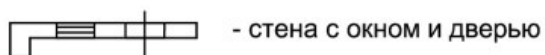
План этажа (части этажа),  
план объекта недвижимости (части объекта недвижимости)

Масштаб 1:100

5 этаж



Условные обозначения:

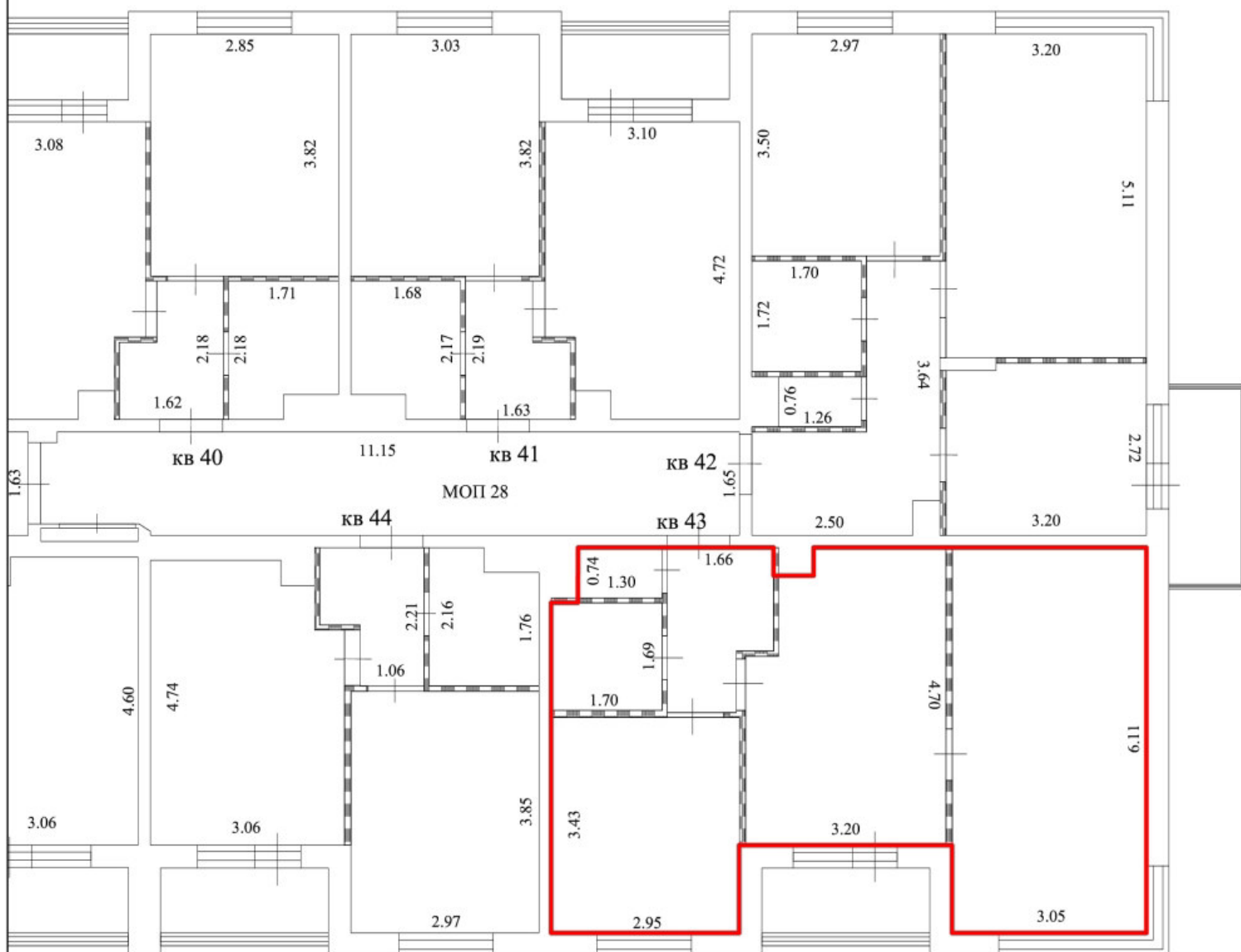


5.23 - линейный размер (м)

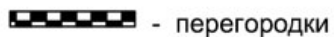
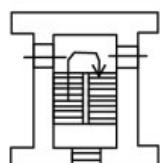
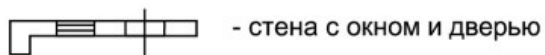
План этажа (части этажа),  
план объекта недвижимости (части объекта недвижимости)

Масштаб 1:100

5 этаж



Условные обозначения:

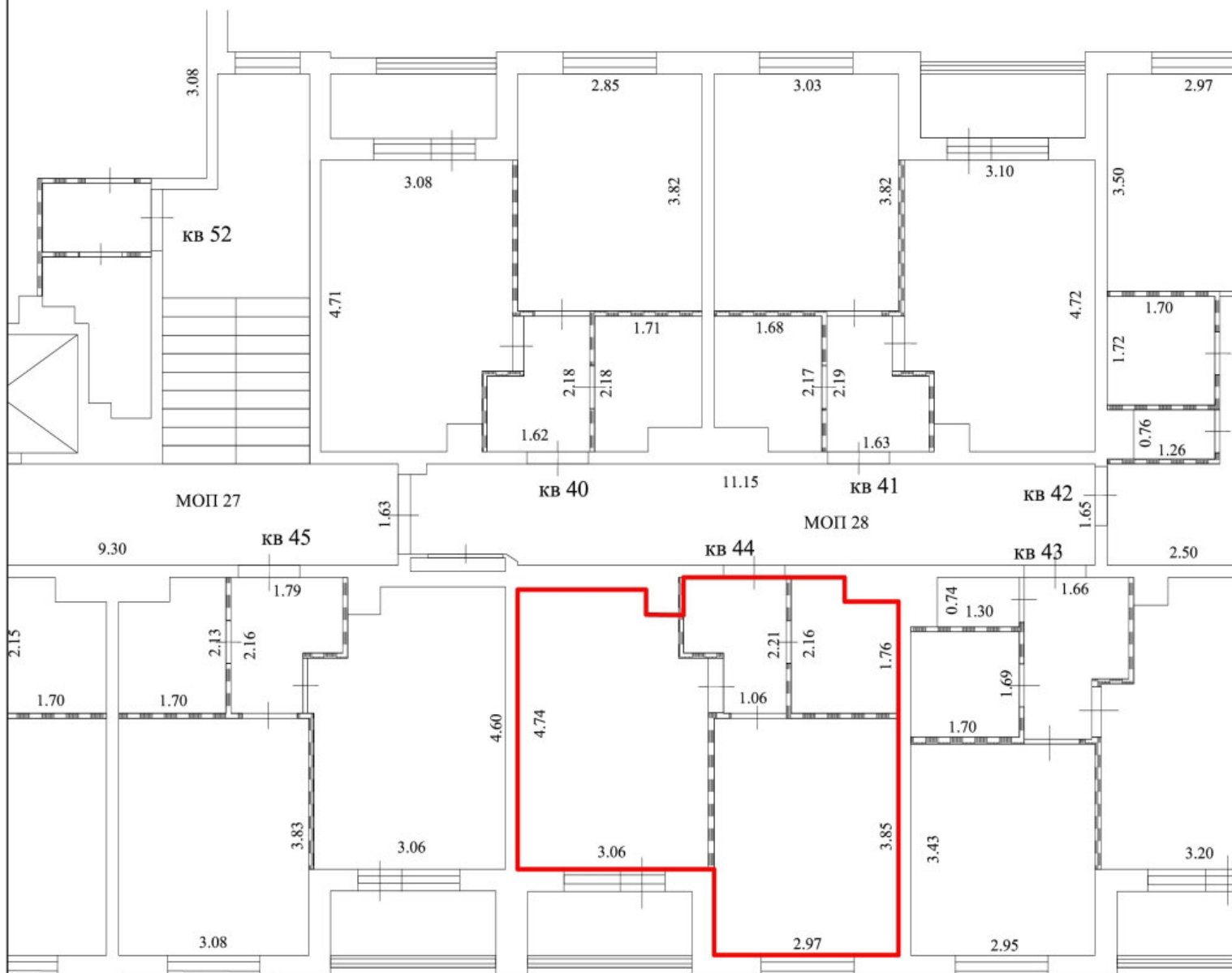


5.23 - линейный размер (м)

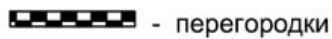
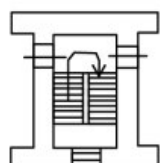
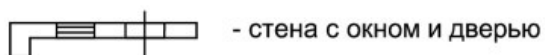
План этажа (части этажа),  
план объекта недвижимости (части объекта недвижимости)

Масштаб 1:100

5 этаж



Условные обозначения:

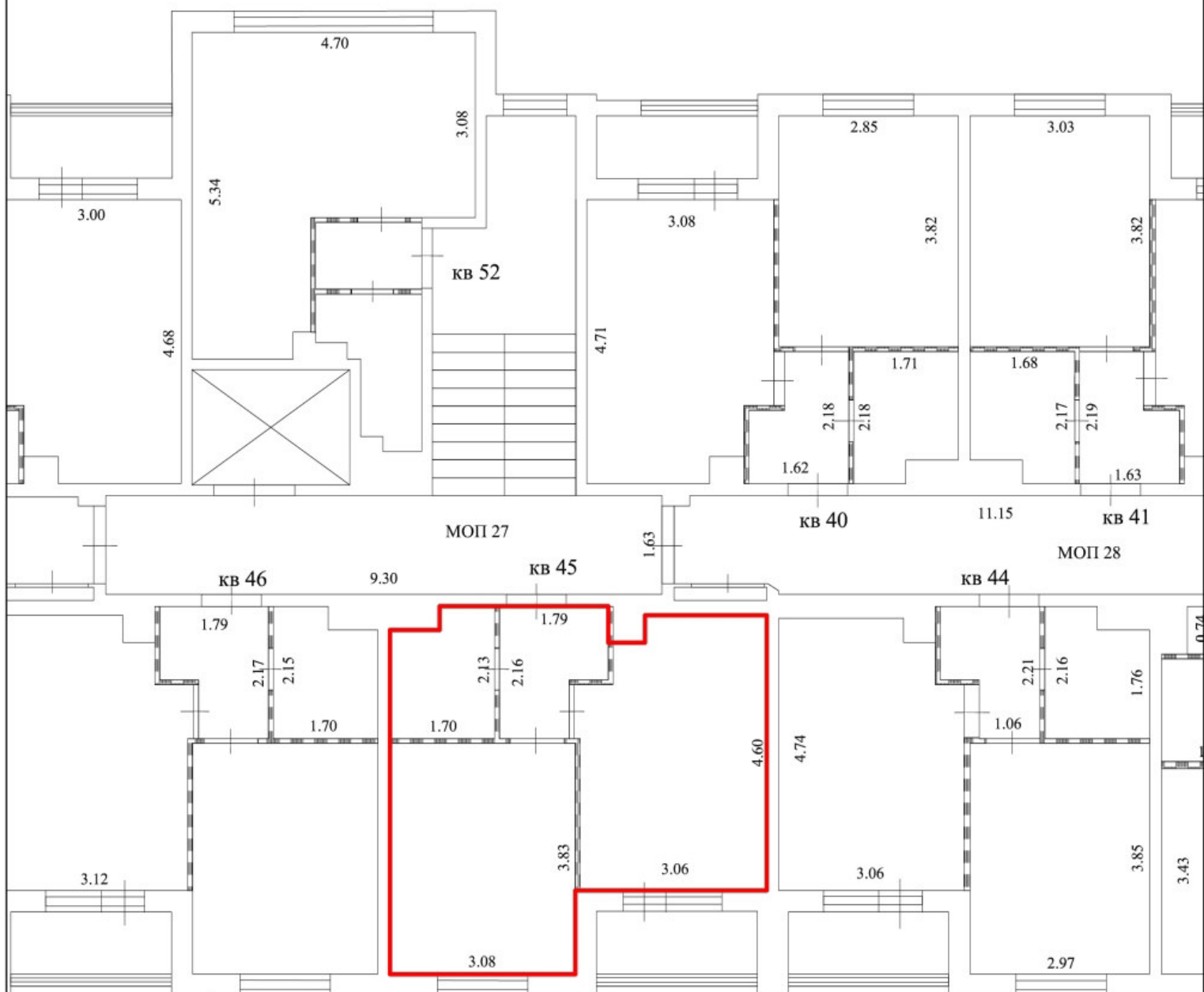


5.23 - линейный размер ( м )

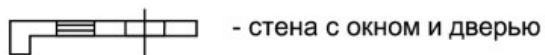
План этажа (части этажа),  
план объекта недвижимости (части объекта недвижимости)

Масштаб 1:100

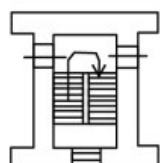
5 этаж



Условные обозначения:




- стена с окном и дверью



- лестница

 - часть границы вновь образованного помещения

 - перегородки

5.23 - линейный размер (м)

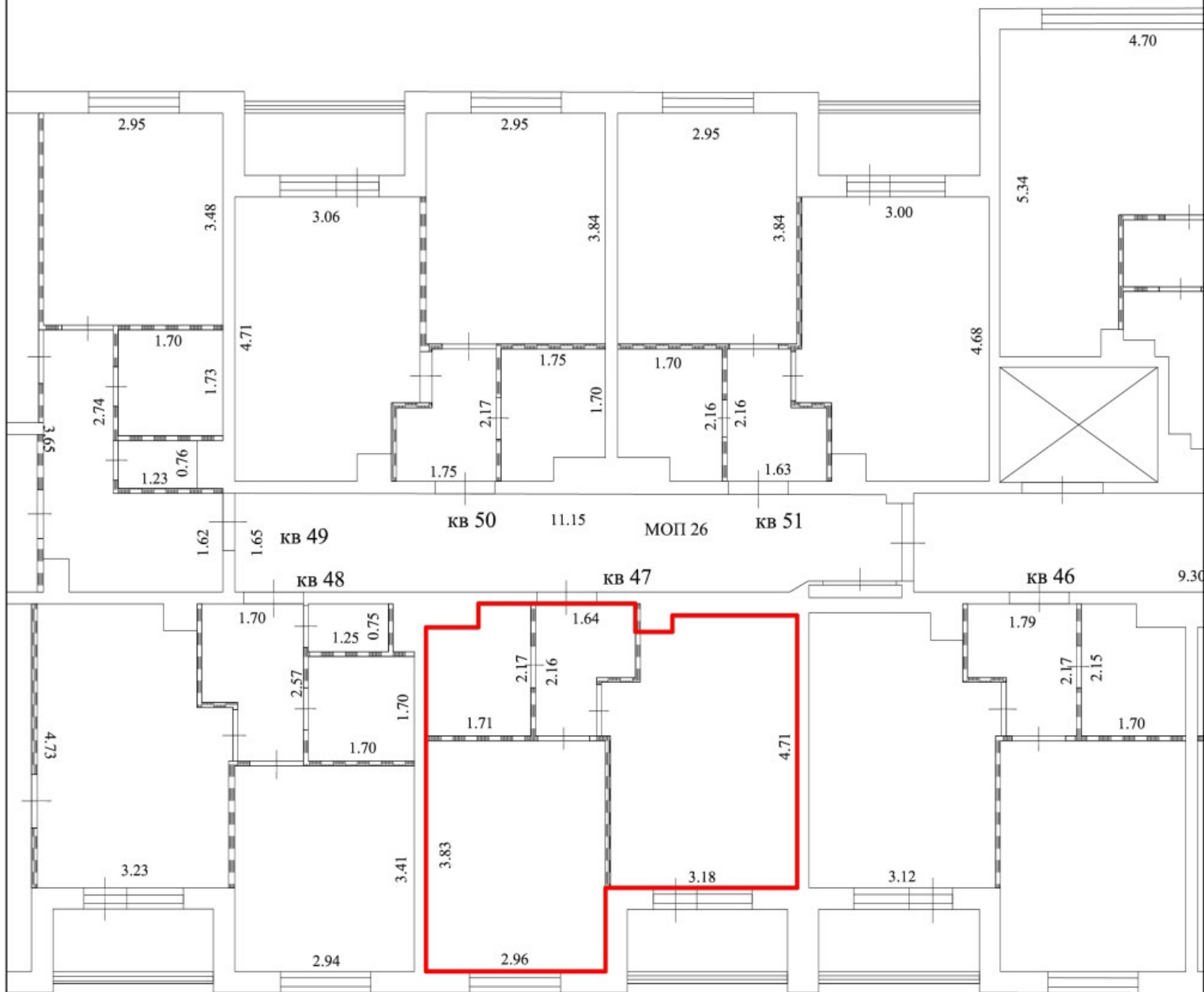




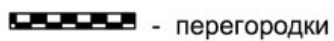
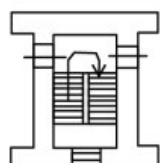
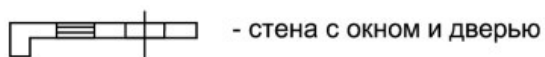
План этажа (части этажа),  
план объекта недвижимости (части объекта недвижимости)

Масштаб 1:100

5 этаж



Условные обозначения:

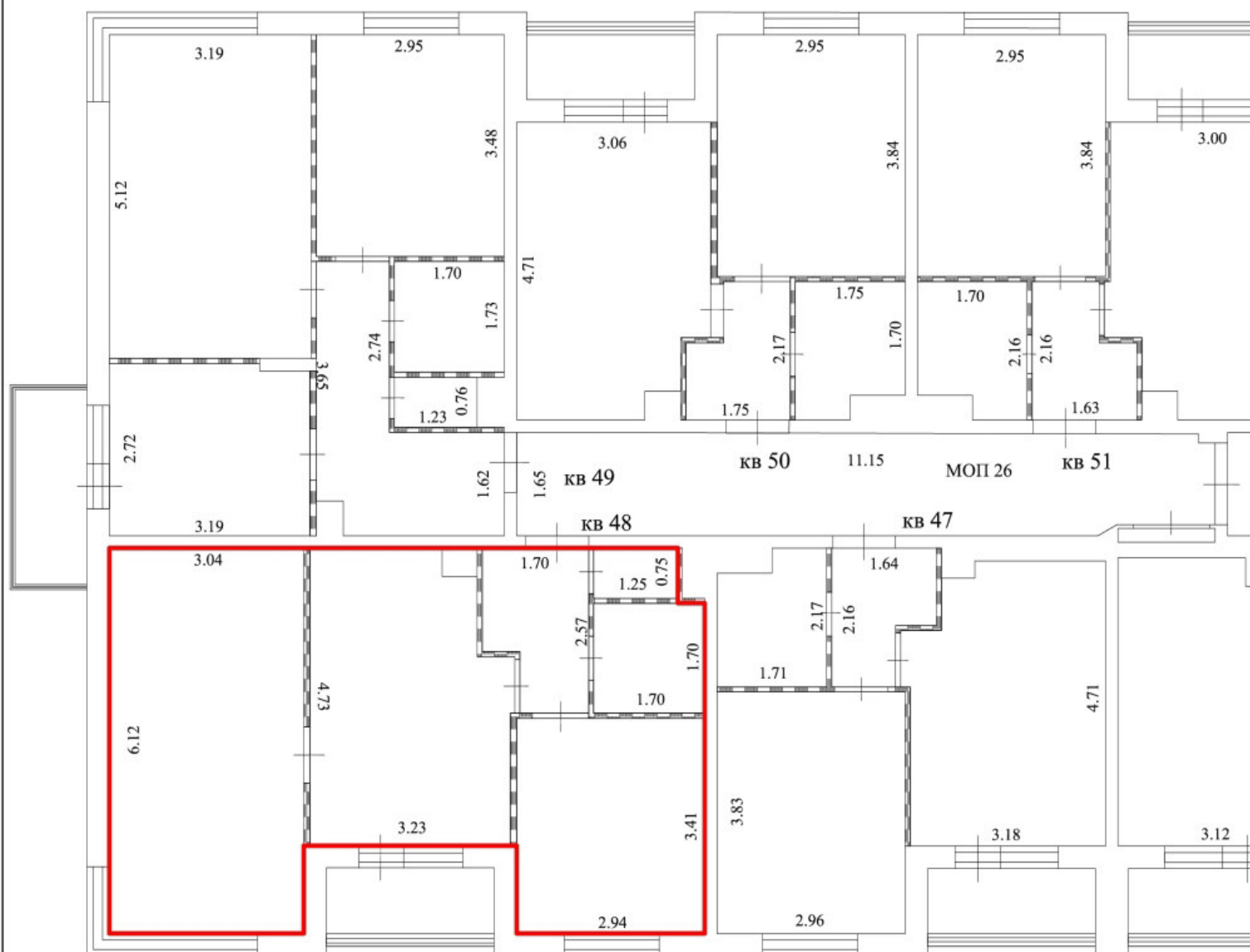


5.23 - линейный размер (м)

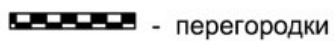
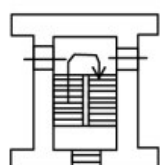
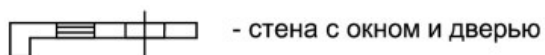
План этажа (части этажа),  
план объекта недвижимости (части объекта недвижимости)

Масштаб 1:100

5 этаж



Условные обозначения:



5.23 - линейный размер ( м )



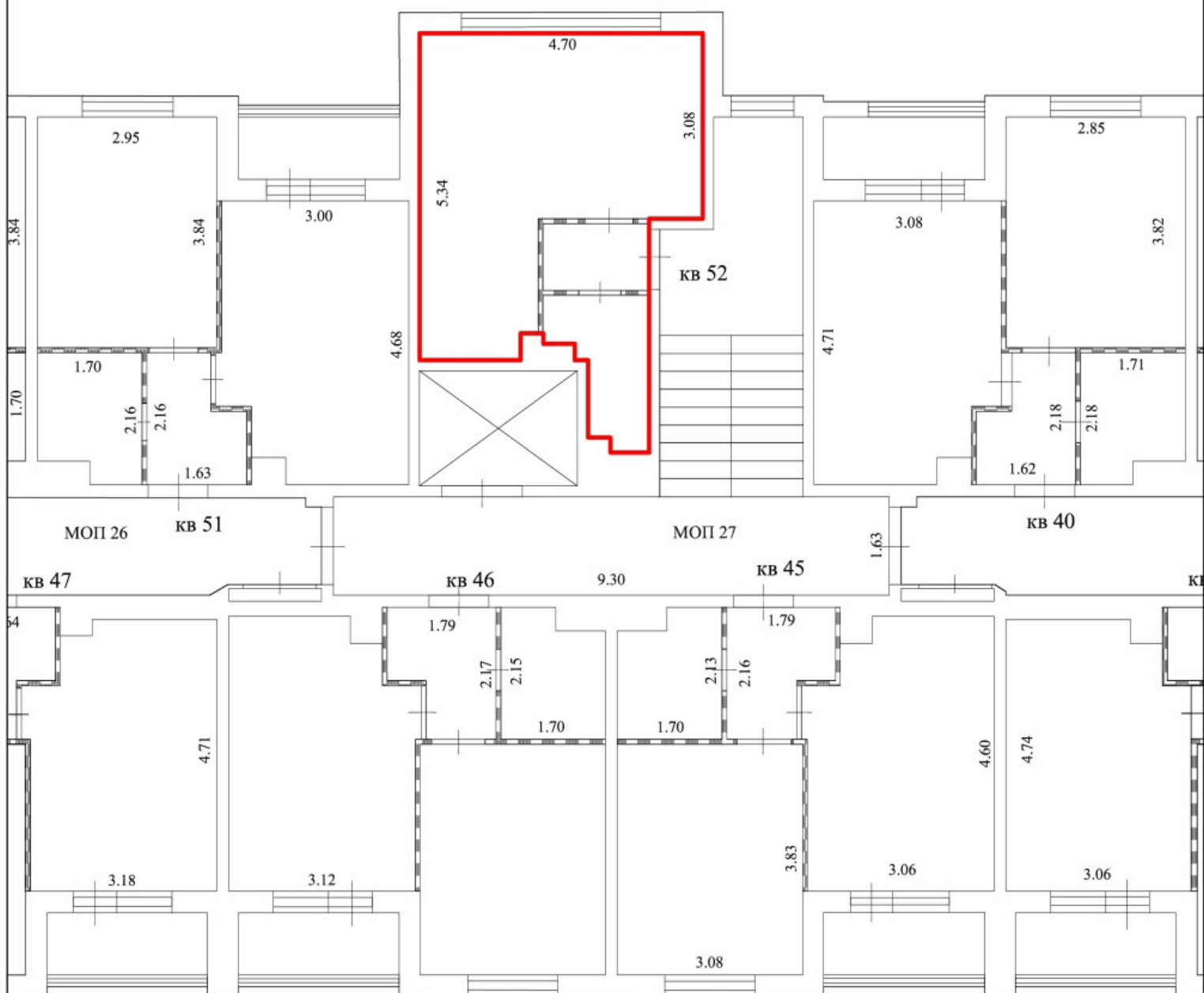




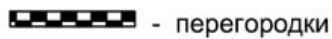
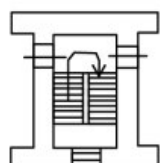
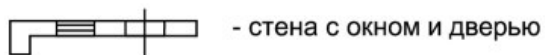
План этажа (части этажа),  
план объекта недвижимости (части объекта недвижимости)

Масштаб 1:100

5 этаж



Условные обозначения:

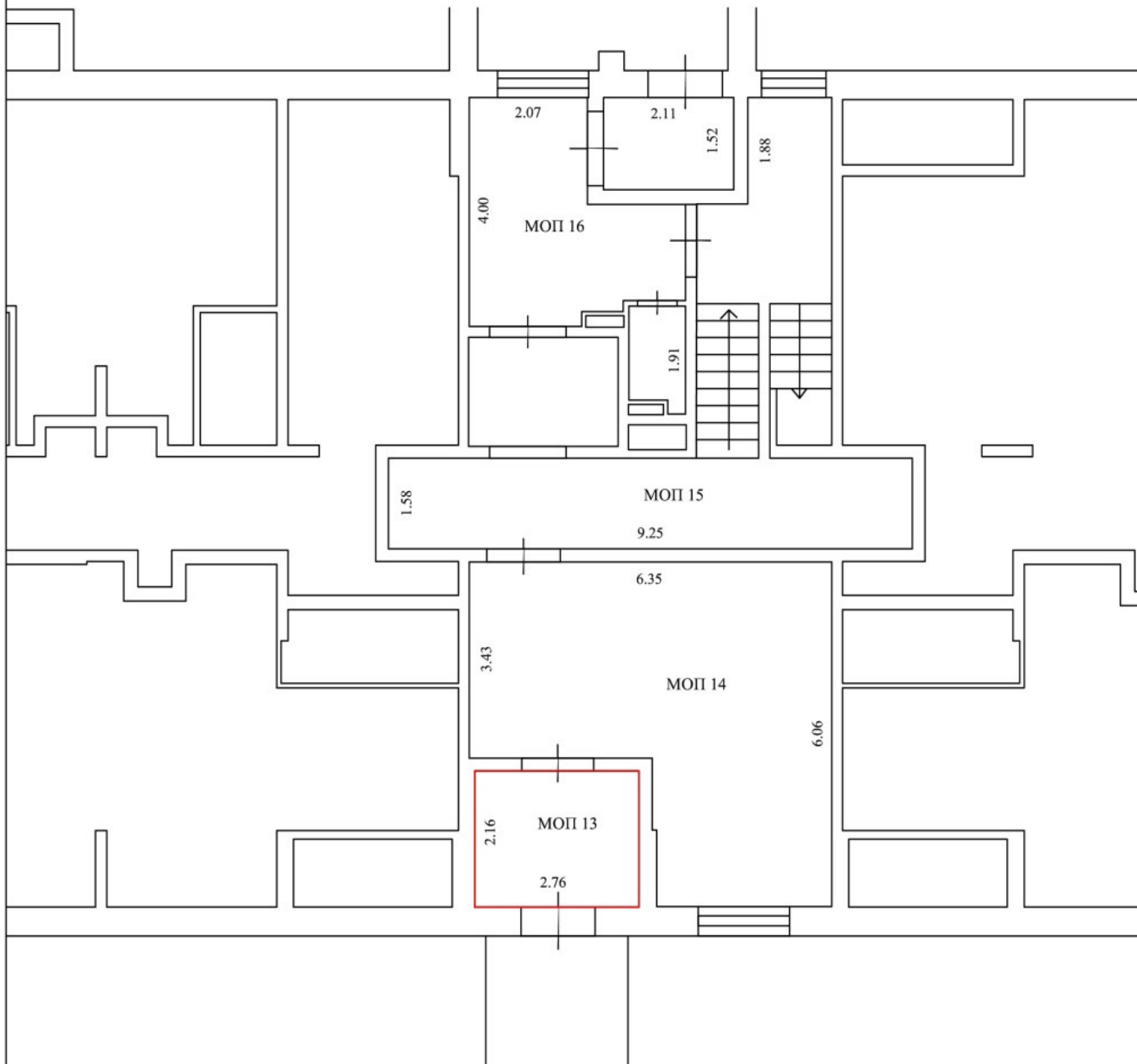


5.23 - линейный размер (м)

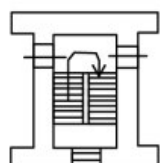
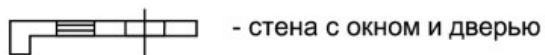
План этажа (части этажа),  
план объекта недвижимости (части объекта недвижимости)

Масштаб 1:100

1 этаж



Условные обозначения:



 - часть границы вновь образованного помещения

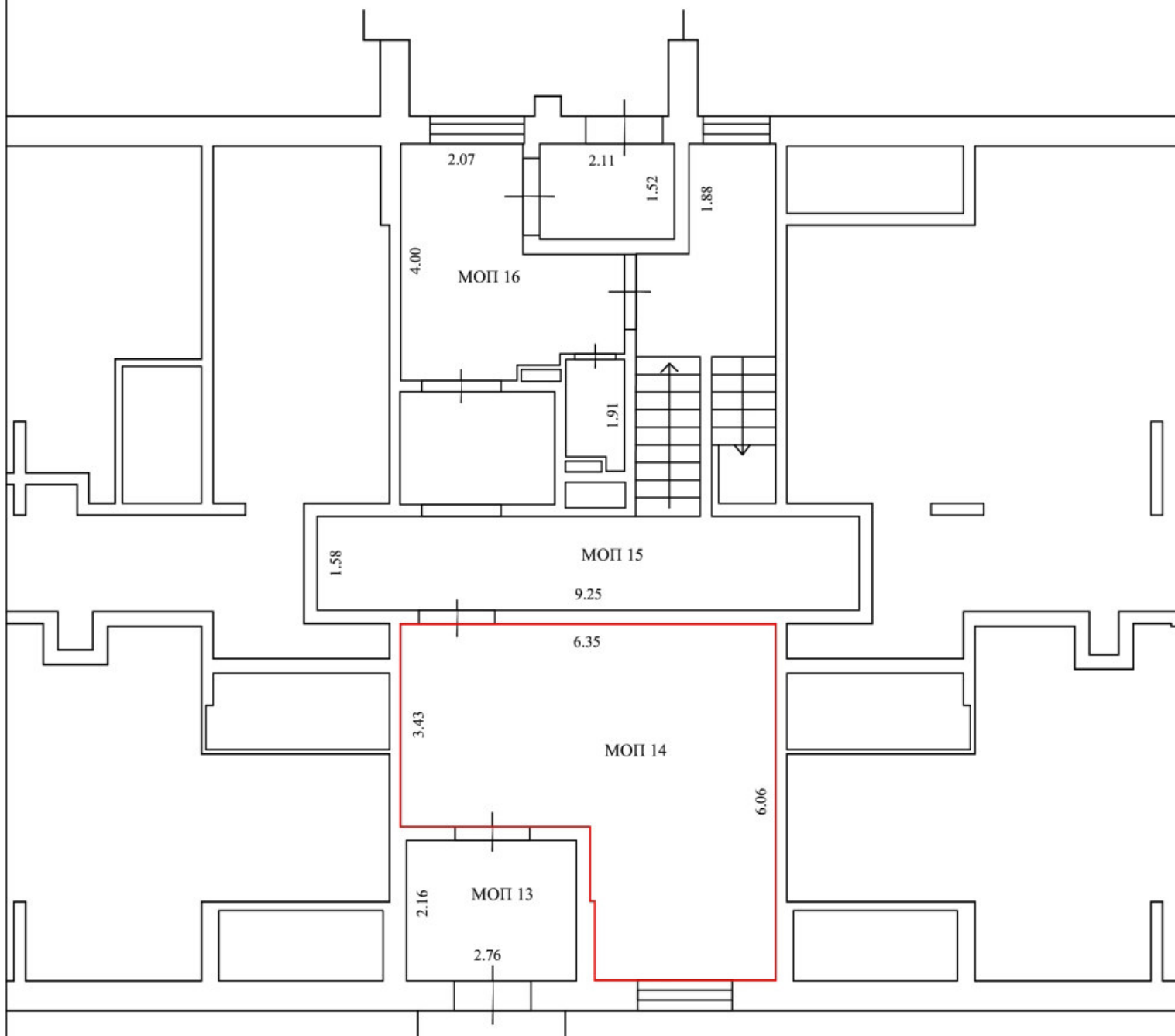
5.23 - линейный размер ( м )



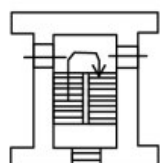
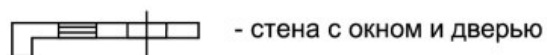
План этажа (части этажа),  
план объекта недвижимости (части объекта недвижимости)

Масштаб 1:100

1 этаж



Условные обозначения:



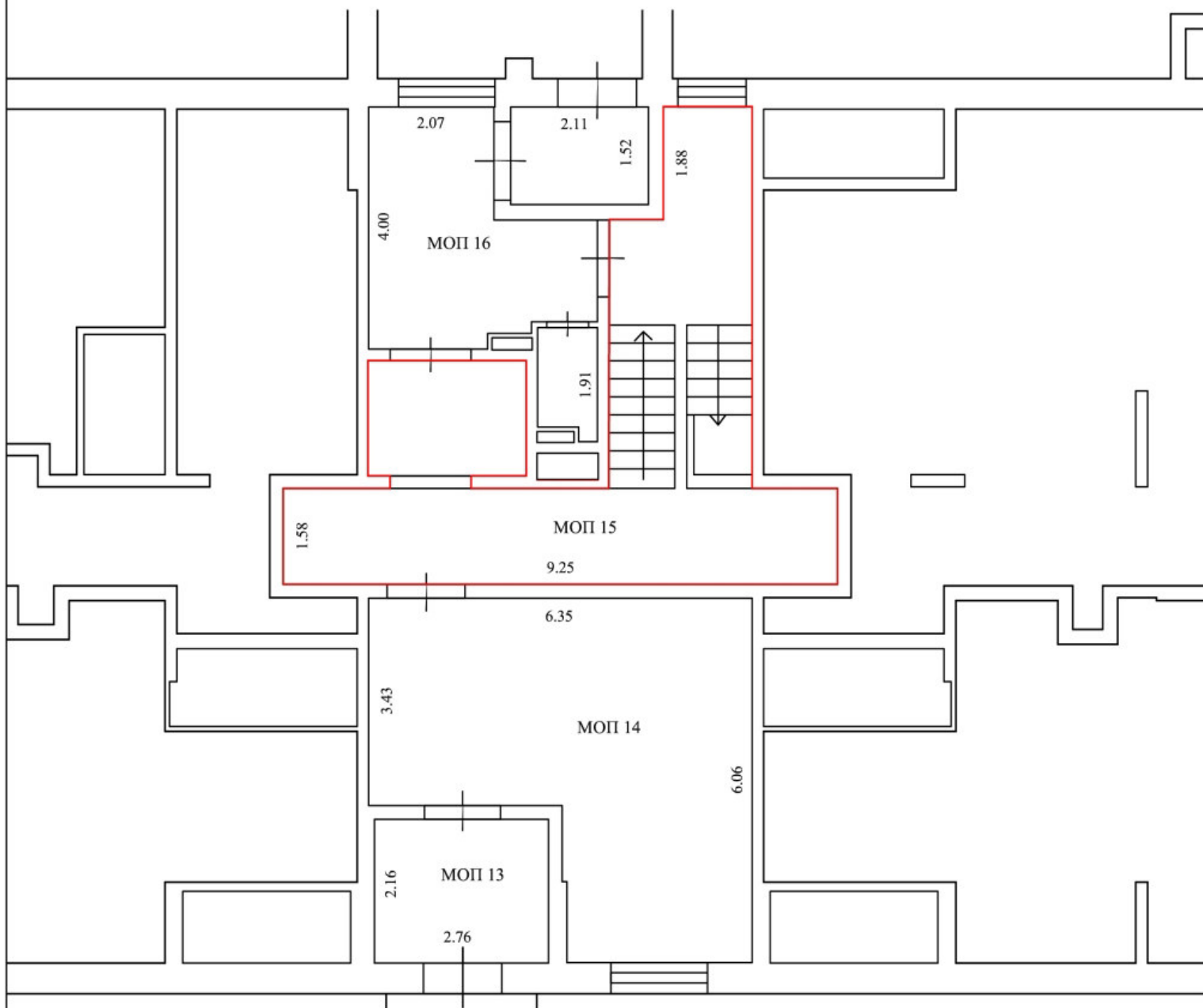
 - часть границы вновь образованного помещения

5.23 - линейный размер ( м )

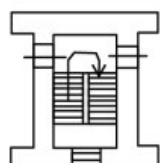
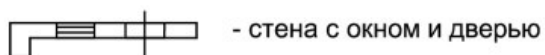
План этажа (части этажа),  
план объекта недвижимости (части объекта недвижимости)

Масштаб 1:100

1 этаж



Условные обозначения:

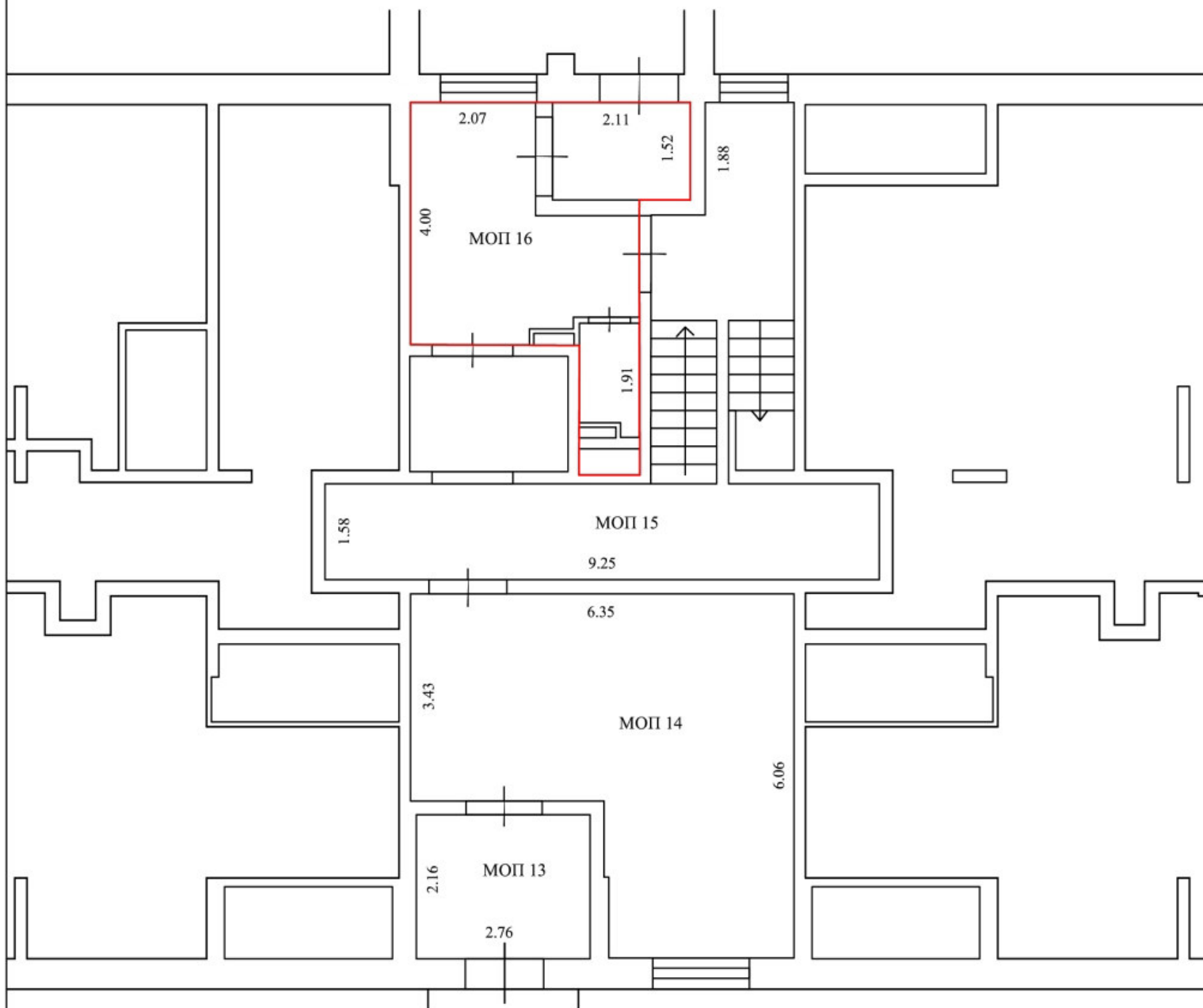


5.23 - линейный размер ( м )

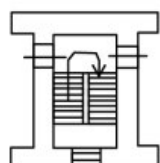
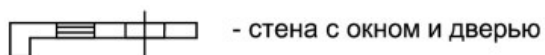
План этажа (части этажа),  
план объекта недвижимости (части объекта недвижимости)

Масштаб 1:100

1 этаж



Условные обозначения:



5.23 - линейный размер ( м )

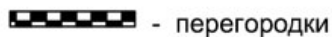
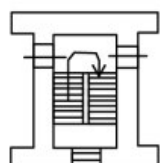
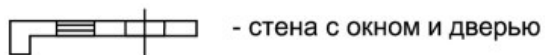
План этажа (части этажа),  
план объекта недвижимости (части объекта недвижимости)

Масштаб 1:100

2 этаж



Условные обозначения:

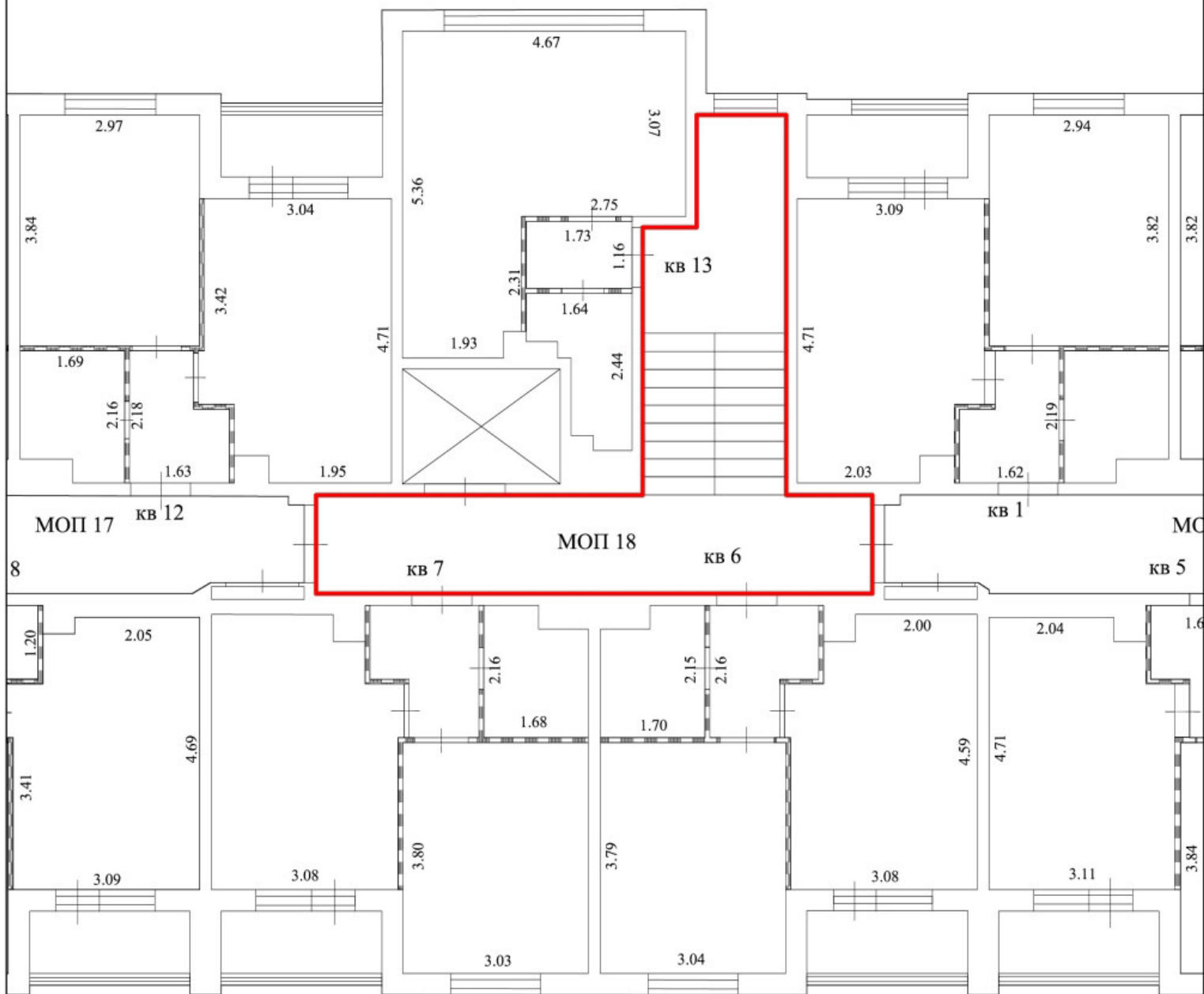


5.23 - линейный размер (м)

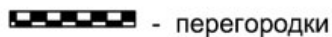
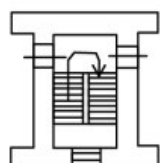
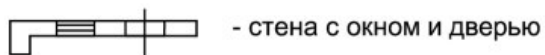
План этажа (части этажа),  
план объекта недвижимости (части объекта недвижимости)

Масштаб 1:100

2 этаж



Условные обозначения:

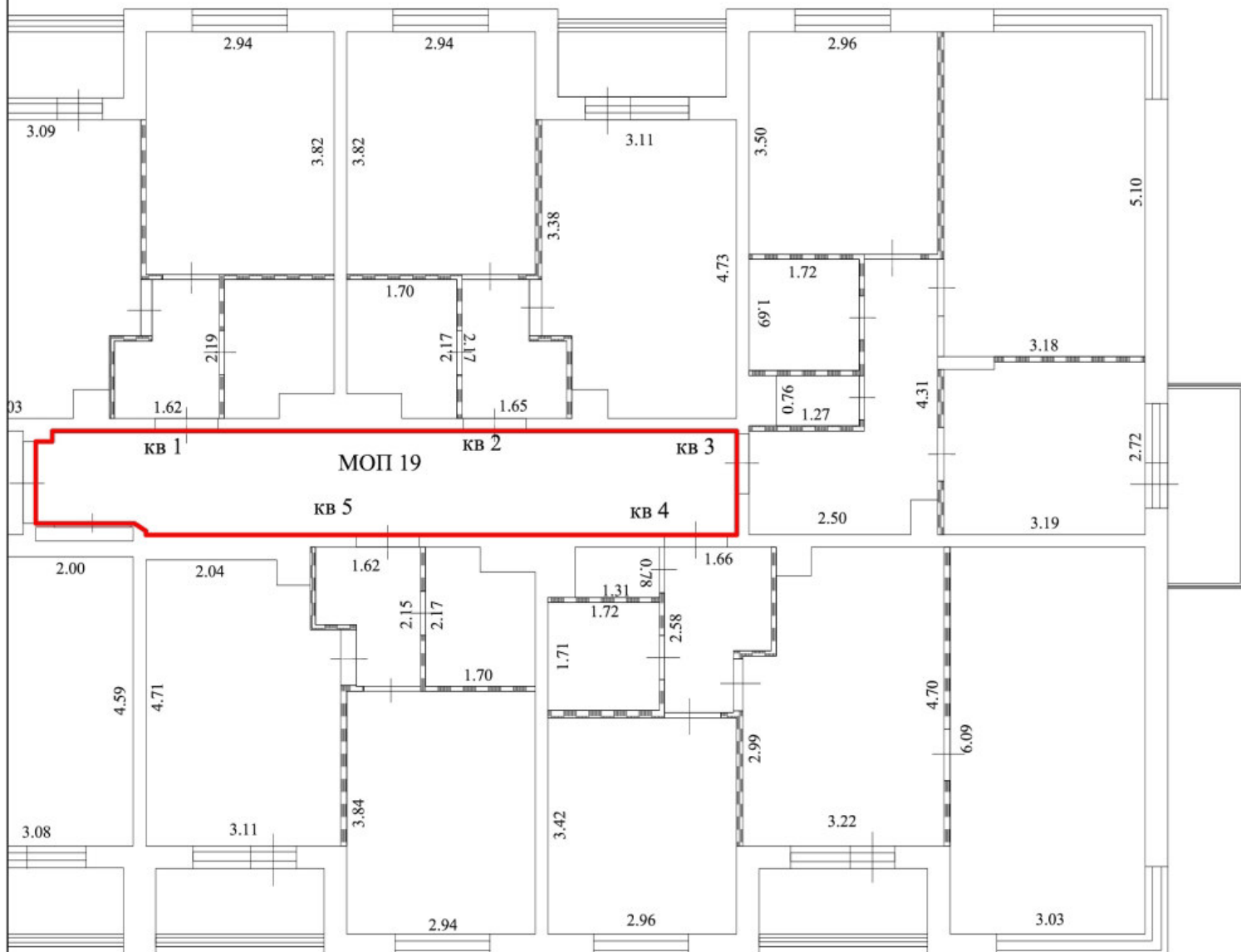


5.23 - линейный размер (м)

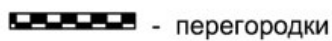
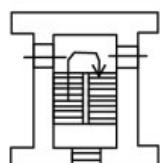
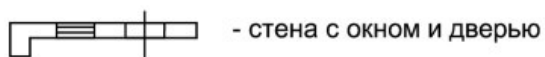
План этажа (части этажа),  
план объекта недвижимости (части объекта недвижимости)

Масштаб 1:100

2 этаж



Условные обозначения:



5.23 - линейный размер (м)

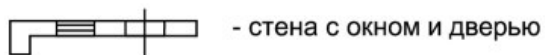
План этажа (части этажа),  
план объекта недвижимости (части объекта недвижимости)

Масштаб 1:100

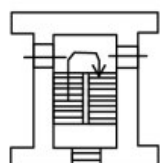
3 этаж



Условные обозначения:



- стена с окном и дверью



- лестница

— - часть границы вновь образованного помещения

▬ - перегородки

5.23 - линейный размер (м)

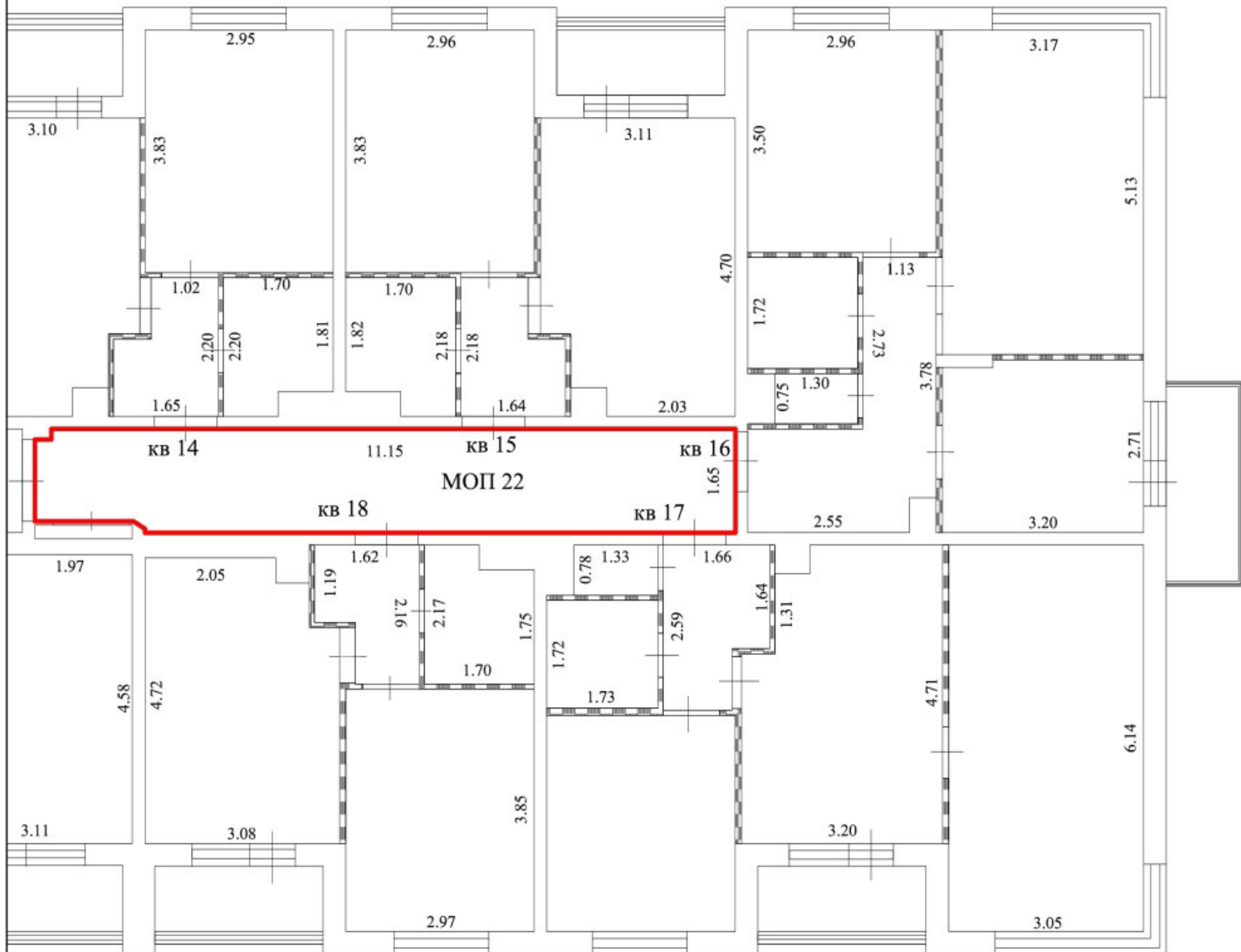




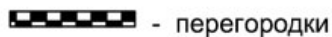
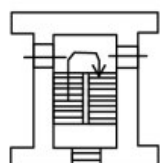
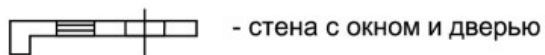
План этажа (части этажа),  
план объекта недвижимости (части объекта недвижимости)

Масштаб 1:100

3 этаж



Условные обозначения:



5.23 - линейный размер (м)

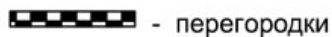
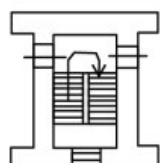
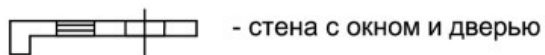
План этажа (части этажа),  
план объекта недвижимости (части объекта недвижимости)

Масштаб 1:100

4 этаж



Условные обозначения:

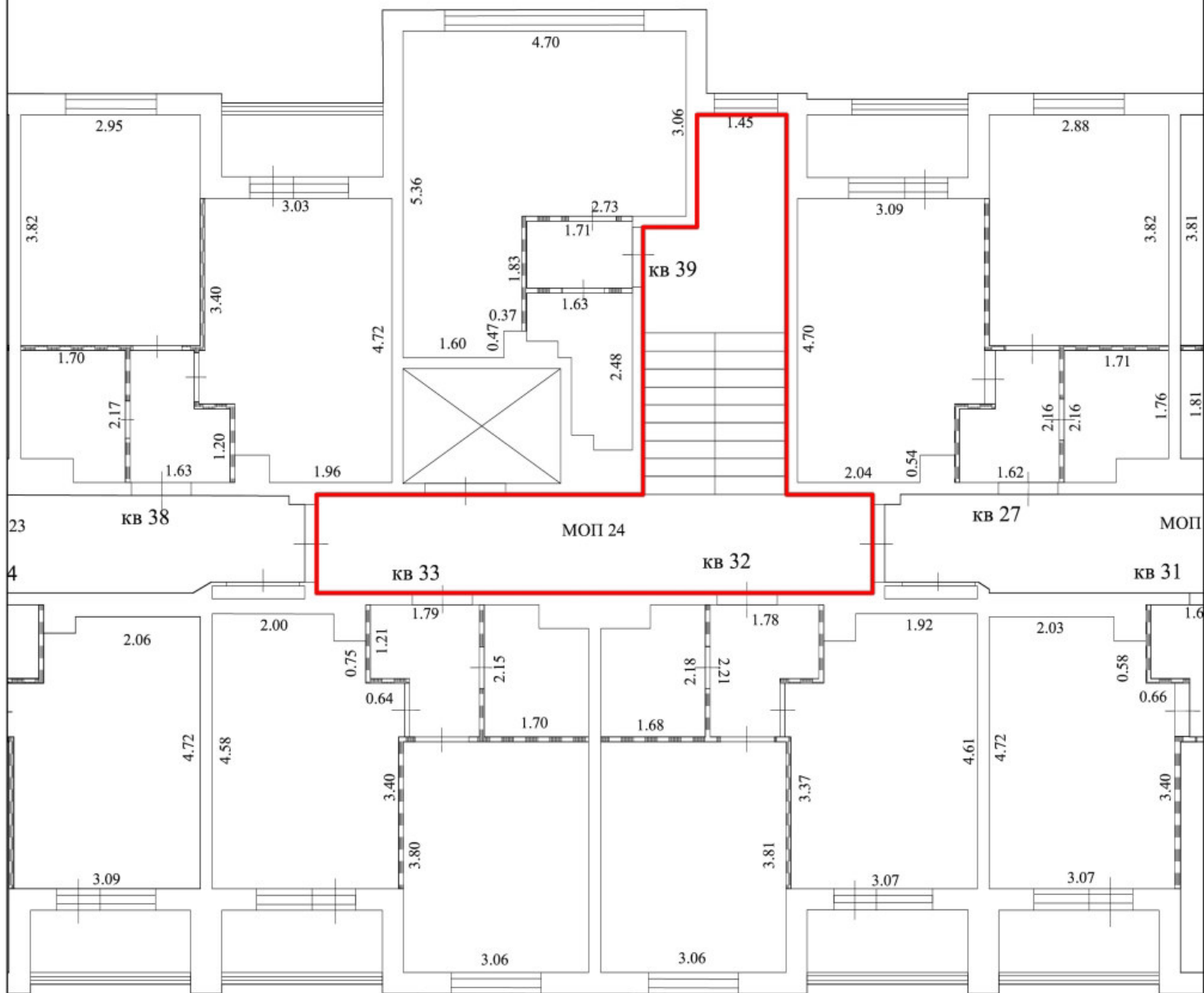


5.23 - линейный размер (м)

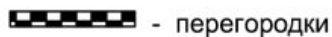
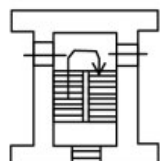
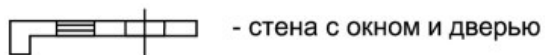
План этажа (части этажа),  
план объекта недвижимости (части объекта недвижимости)

Масштаб 1:100

4 этаж



Условные обозначения:

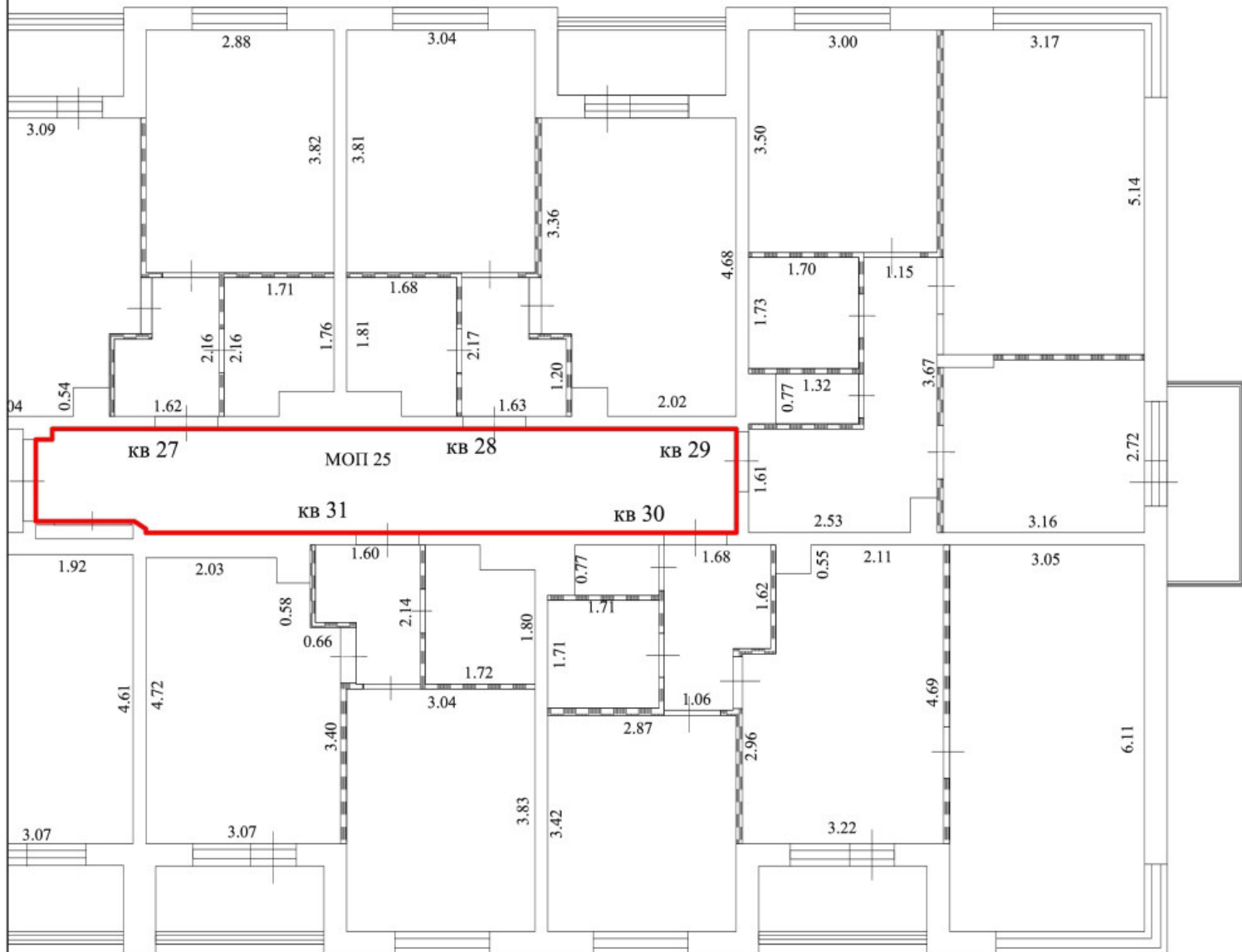


5.23 - линейный размер ( м )

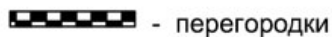
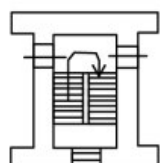
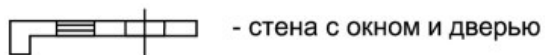
План этажа (части этажа),  
план объекта недвижимости (части объекта недвижимости)

Масштаб 1:100

4 этаж



Условные обозначения:



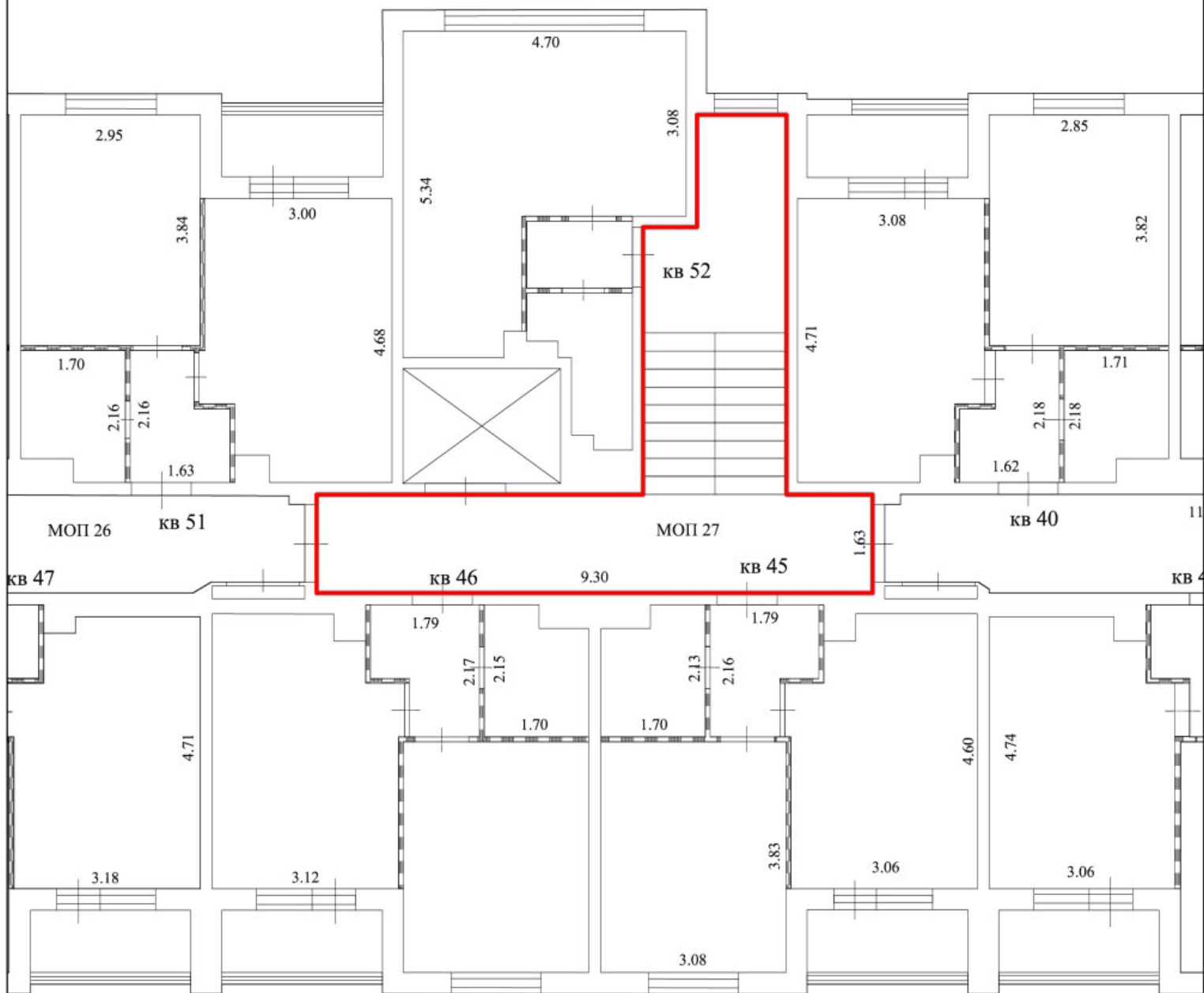
5.23 - линейный размер (м)



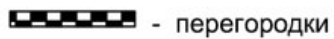
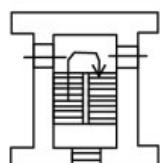
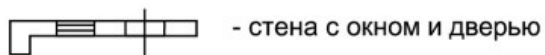
План этажа (части этажа),  
план объекта недвижимости (части объекта недвижимости)

Масштаб 1:100

5 этаж



Условные обозначения:

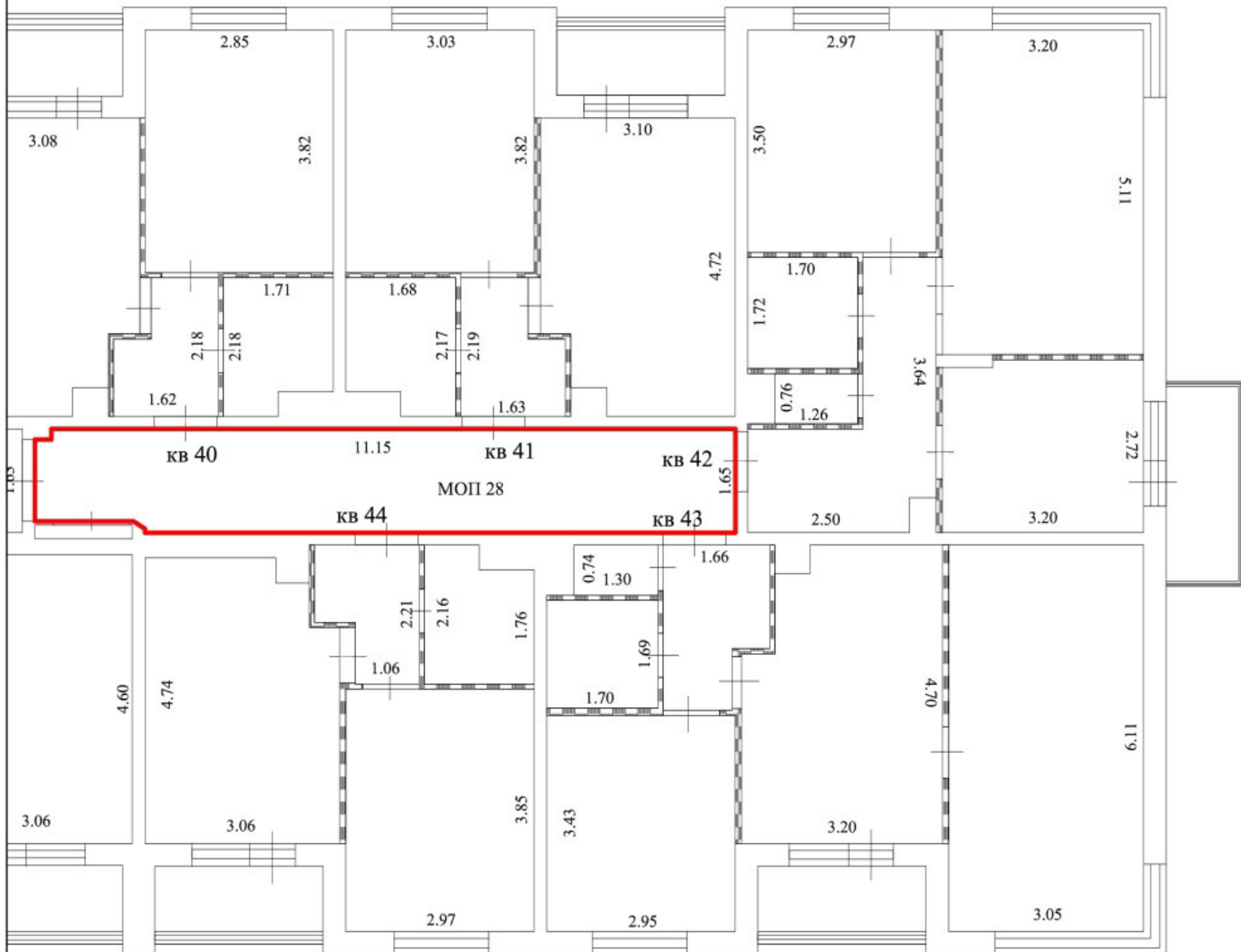


5.23 - линейный размер (м)

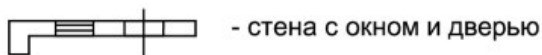
План этажа (части этажа),  
план объекта недвижимости (части объекта недвижимости)

Масштаб 1:100

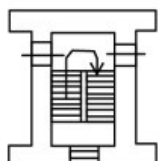
5 этаж



Условные обозначения:



- стена с окном и дверью



- лестница

— - часть границы вновь образованного помещения

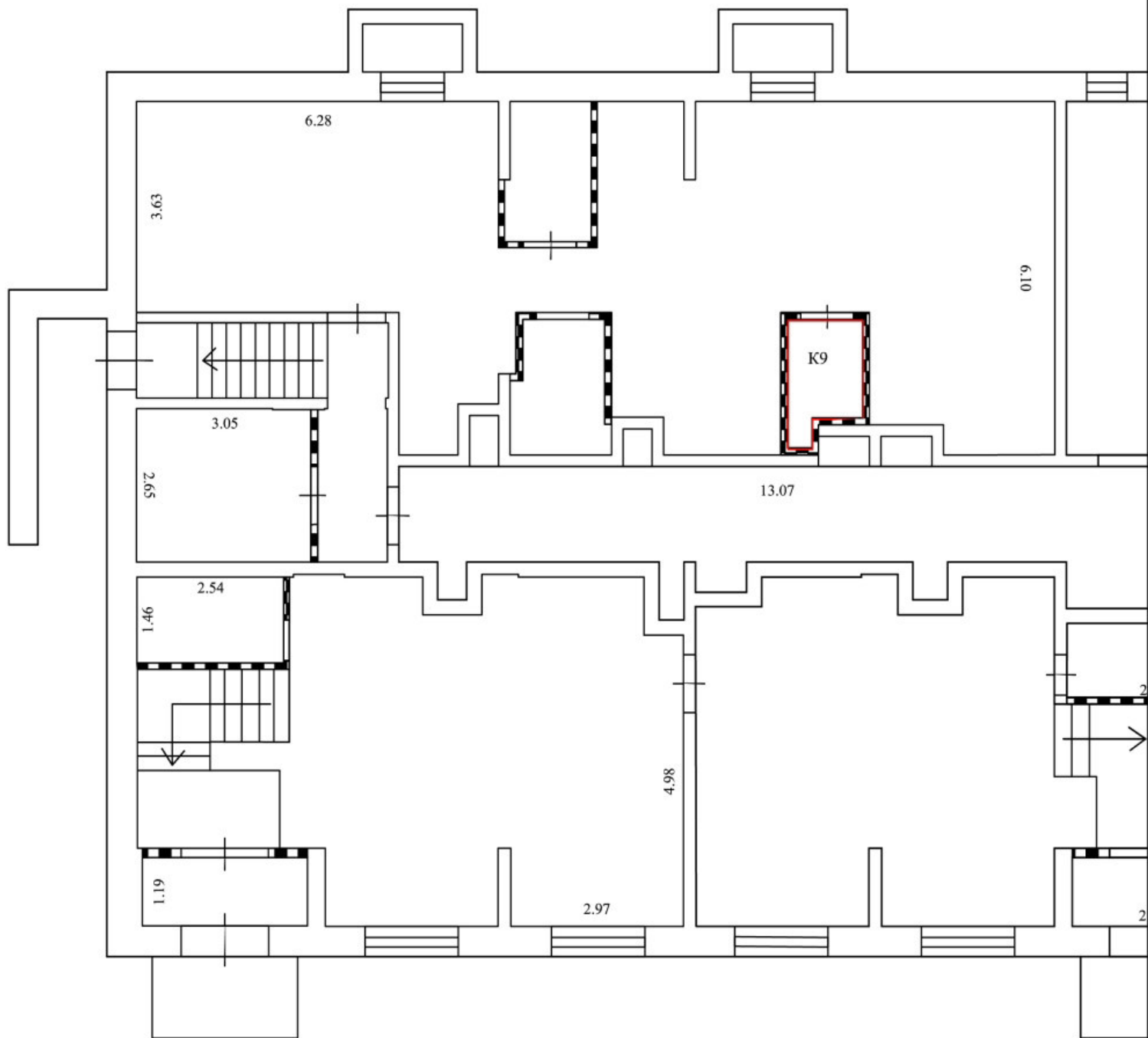
▬ - перегородки

5.23 - линейный размер (м)

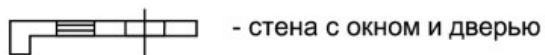
План этажа (части этажа),  
план объекта недвижимости (части объекта недвижимости)

Масштаб 1:100

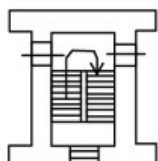
Цоколь



Условные обозначения:




- стена с окном и дверью



- лестница

 - часть границы вновь образованного помещения

5.23 - линейный размер ( м )

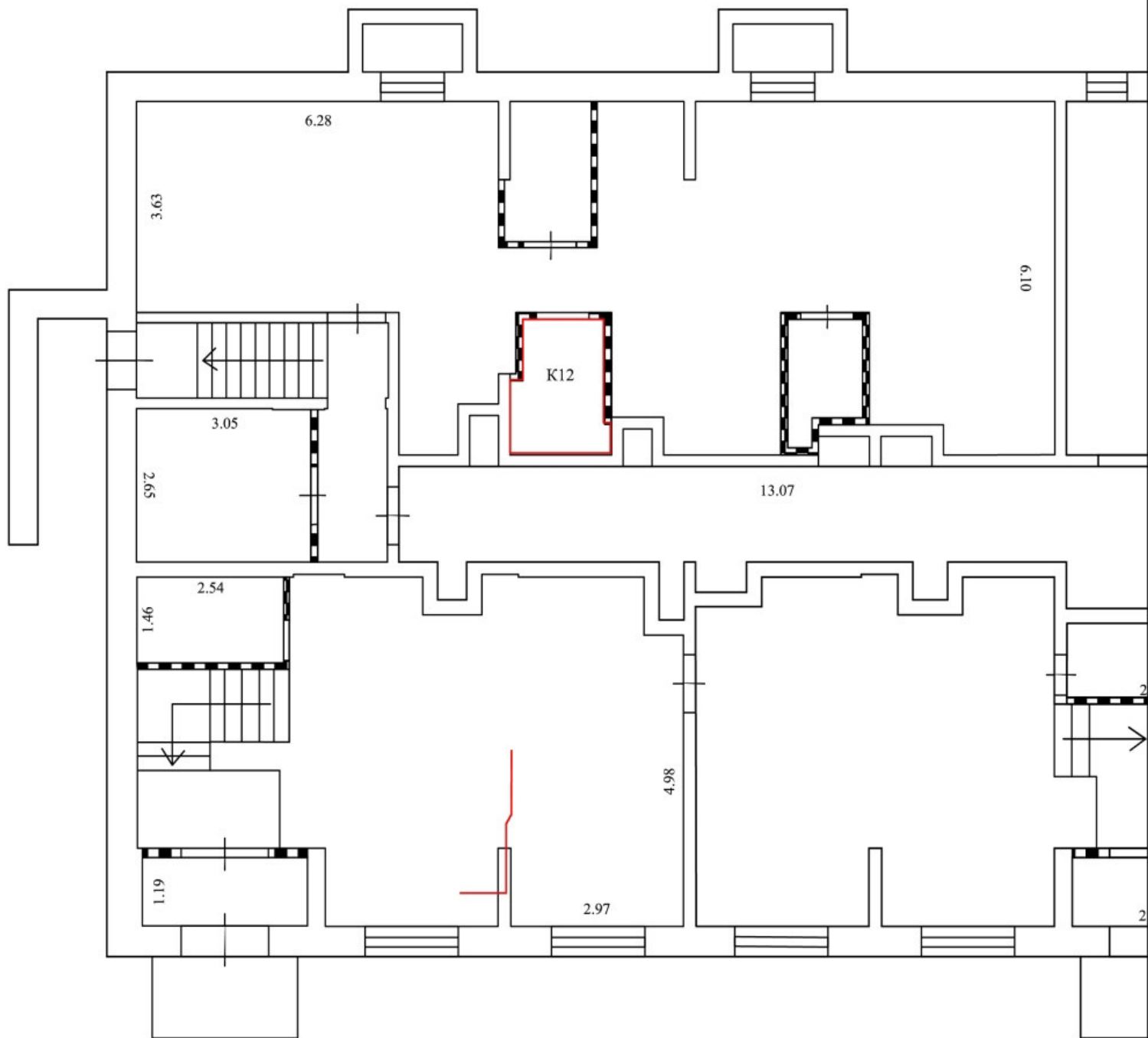
 - перегородки



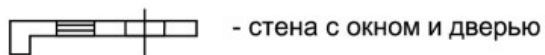
План этажа (части этажа),  
план объекта недвижимости (части объекта недвижимости)

Масштаб 1:100

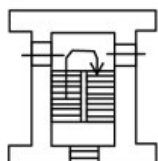
Цоколь



Условные обозначения:



- стена с окном и дверью



- лестница

— - часть границы вновь образованного помещения

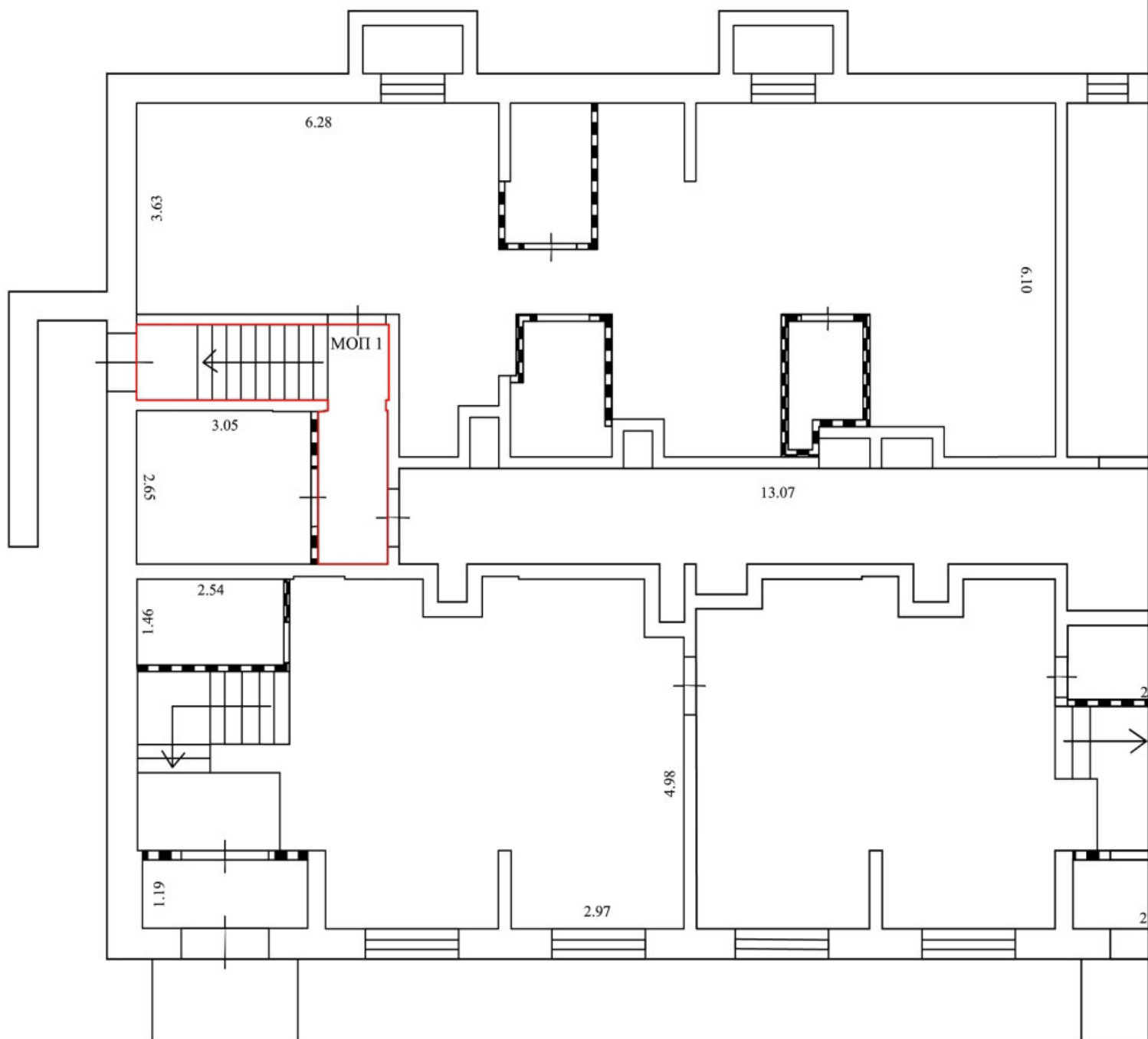
5.23 - линейный размер ( м )

▨ - перегородки

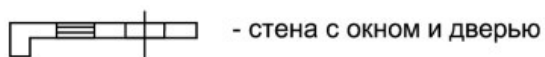
План этажа (части этажа),  
план объекта недвижимости (части объекта недвижимости)

Масштаб 1:100

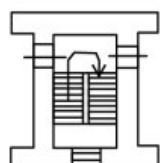
Цоколь



Условные обозначения:



- стена с окном и дверью



- лестница

— - часть границы вновь образованного помещения

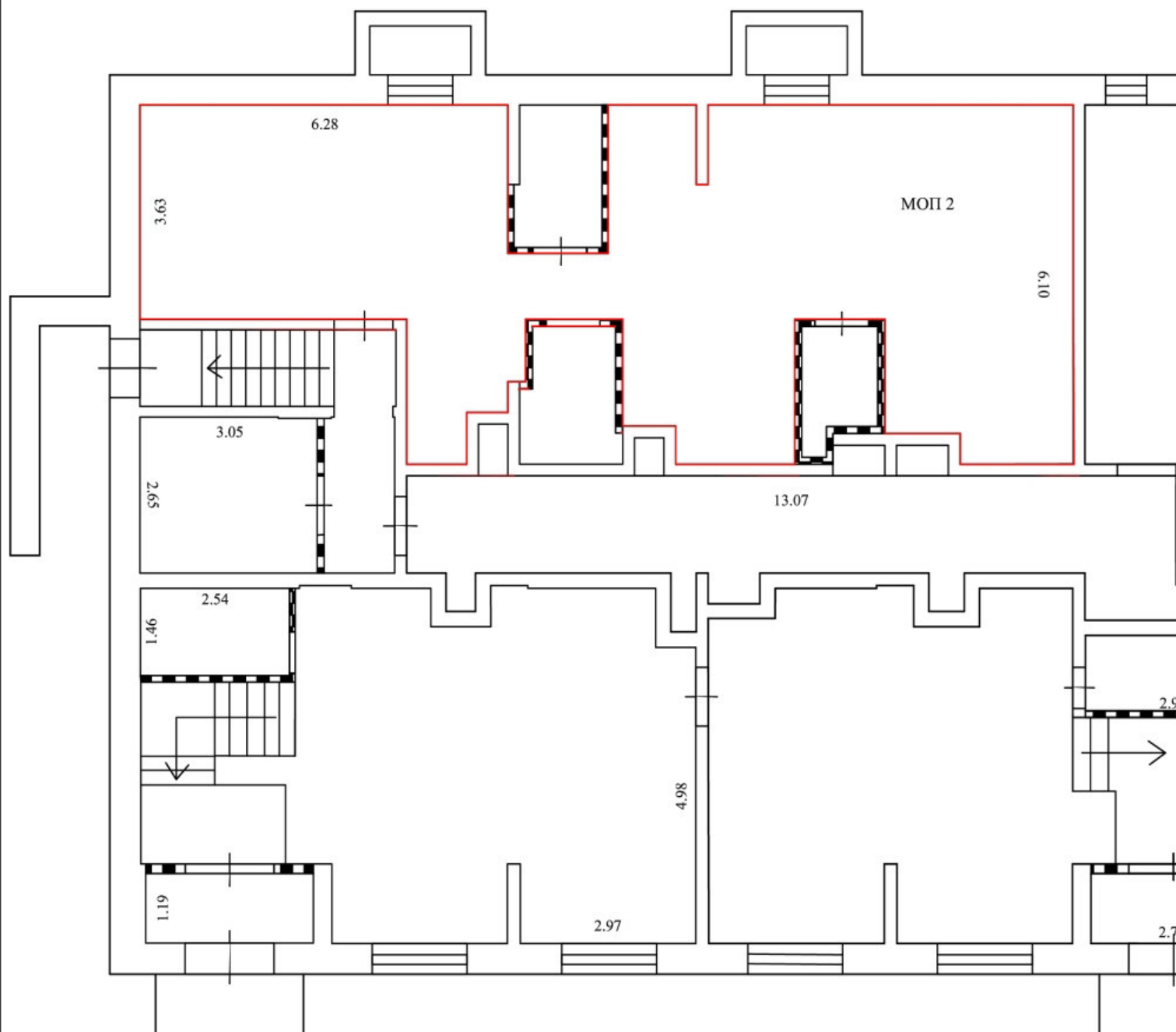
5.23 - линейный размер ( м )

▨ - перегородки

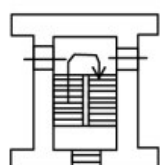
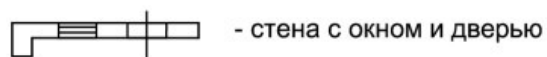
План этажа (части этажа),  
план объекта недвижимости (части объекта недвижимости)

Масштаб 1:100

Цоколь




Условные обозначения:



 - часть границы вновь образованного помещения

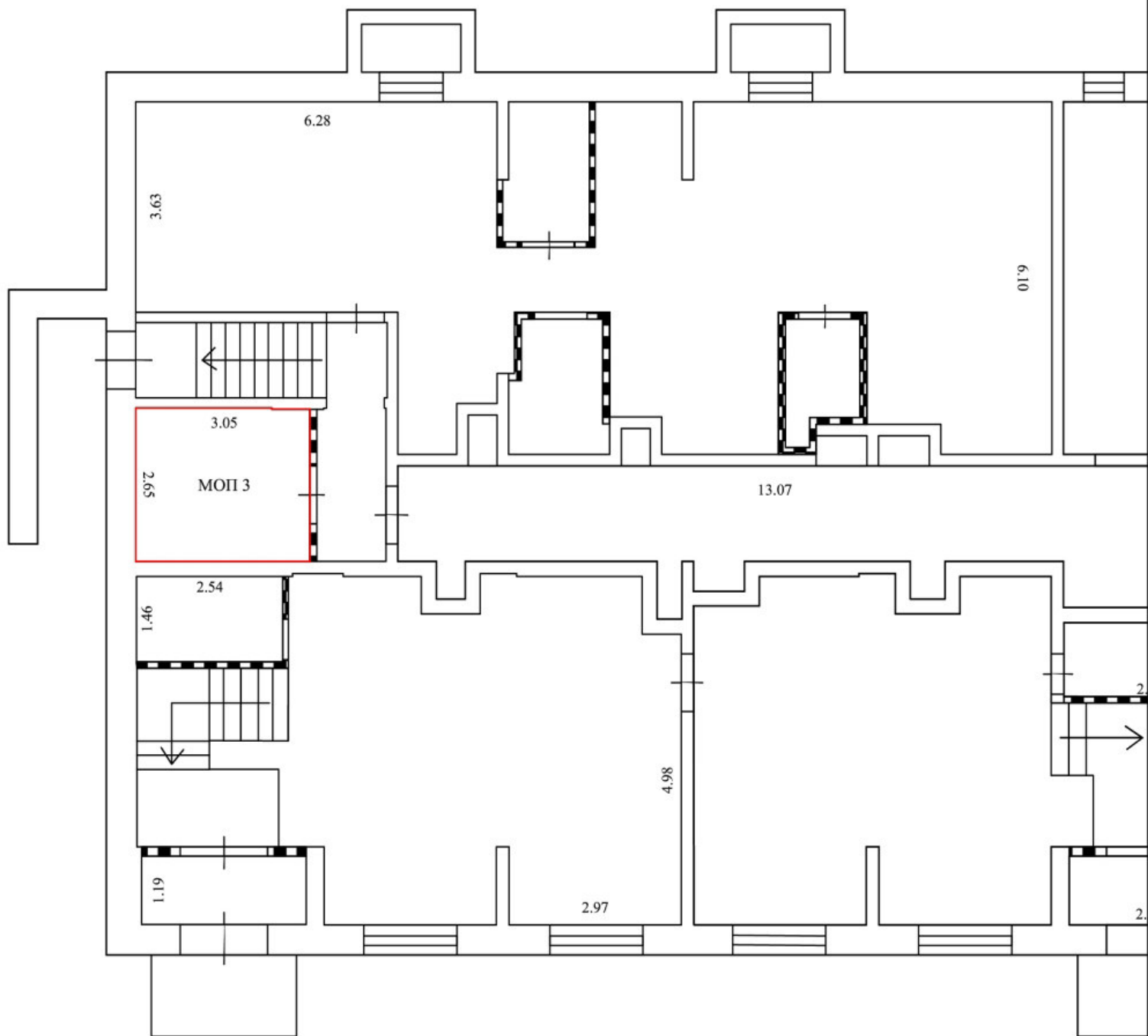
5.23 - линейный размер ( м )

 - перегородки

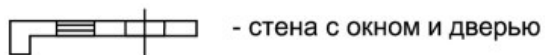
План этажа (части этажа),  
план объекта недвижимости (части объекта недвижимости)

Масштаб 1:100

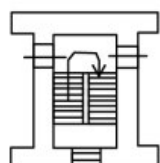
Цоколь



Условные обозначения:




- стена с окном и дверью



- лестница

 - часть границы вновь образованного помещения

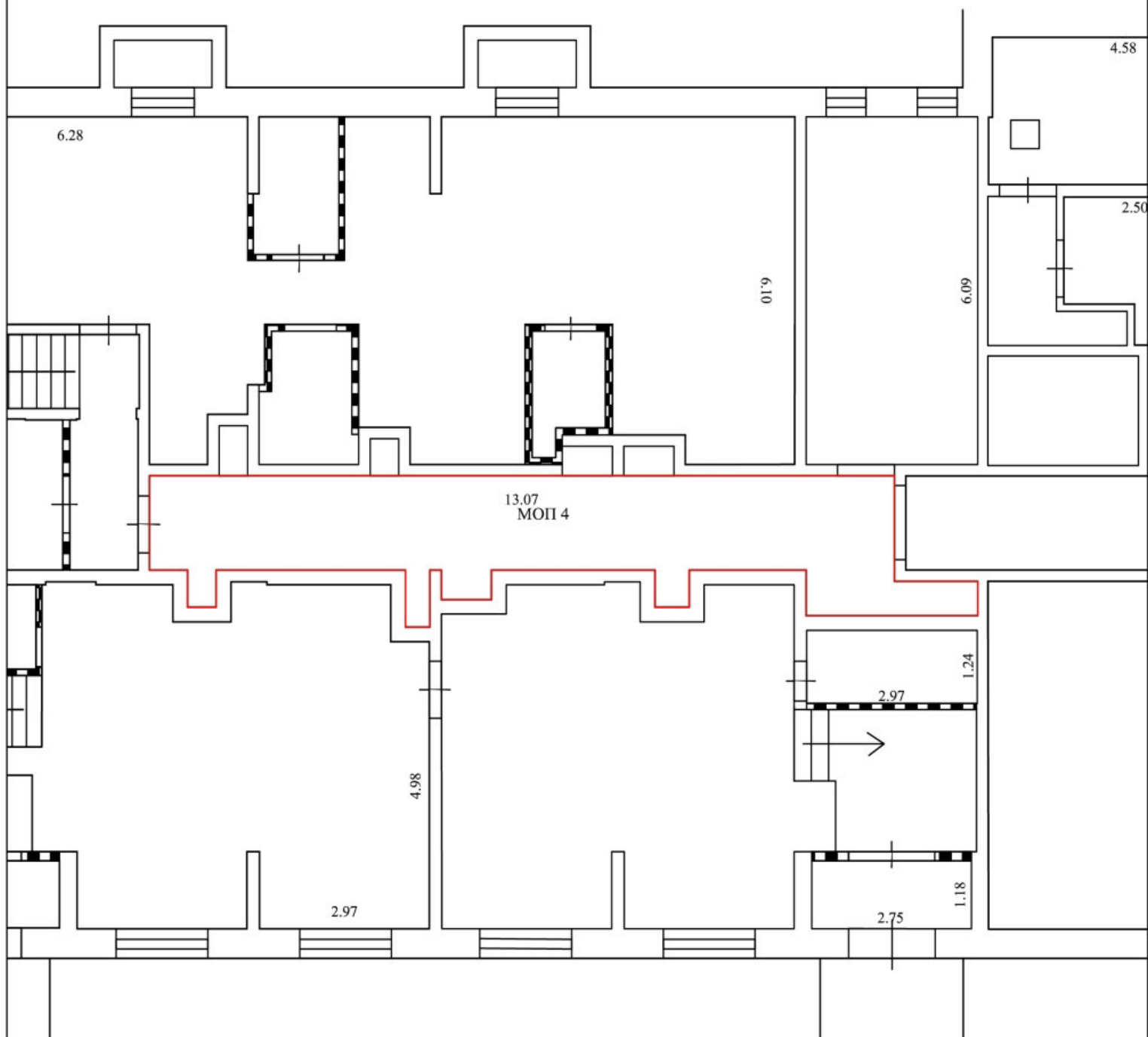
5.23 - линейный размер ( м )

 - перегородки

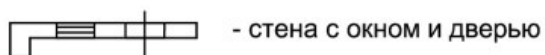
План этажа (части этажа),  
план объекта недвижимости (части объекта недвижимости)

Масштаб 1:100

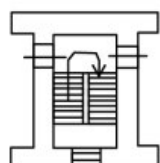
ЦОКОЛЬ



Условные обозначения:



- стена с окном и дверью



- лестница

— - часть границы вновь образованного помещения

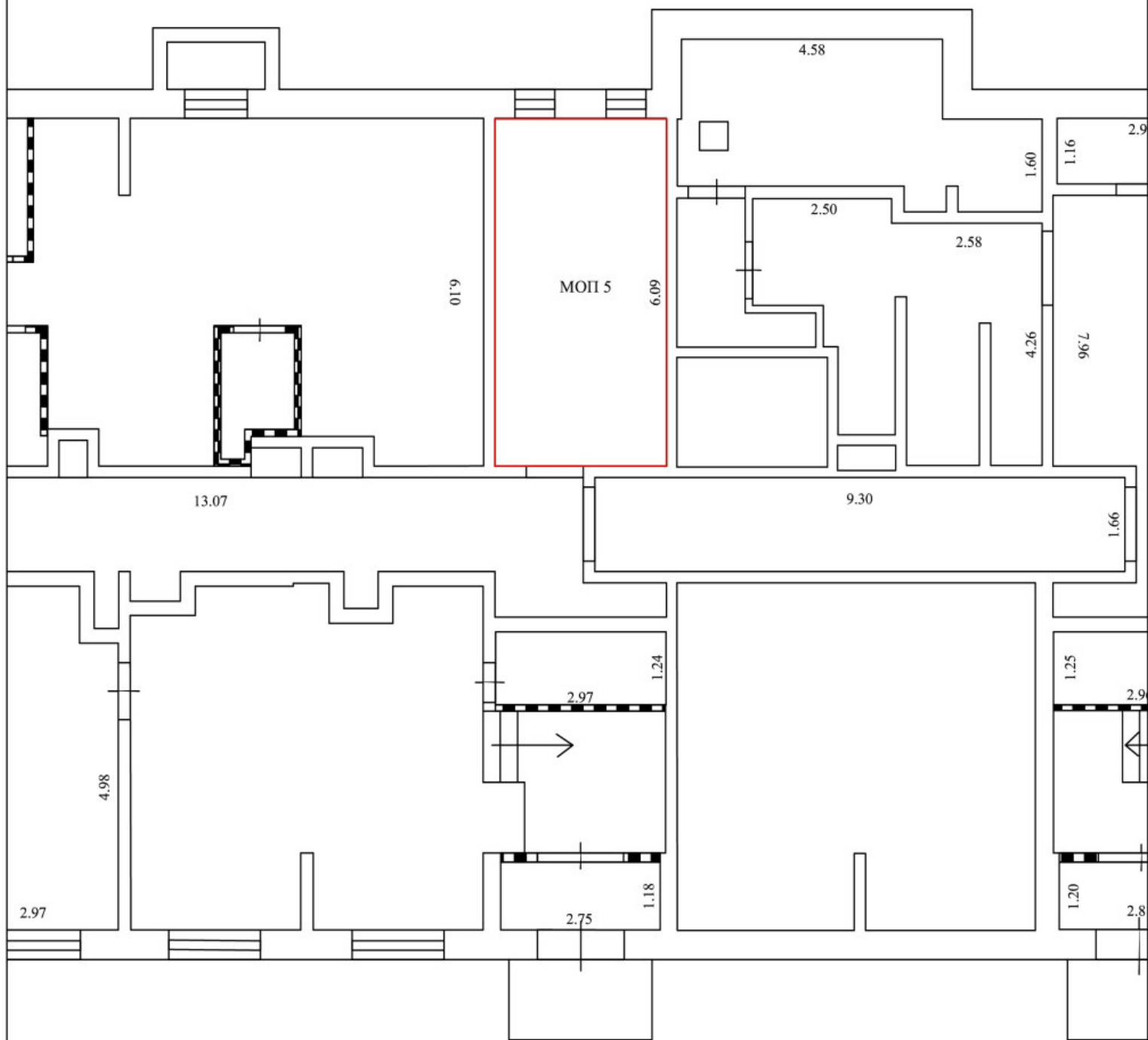
5.23 - линейный размер ( м)

▬ - перегородки

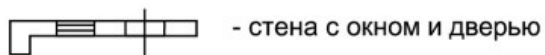
План этажа (части этажа),  
план объекта недвижимости (части объекта недвижимости)

Масштаб 1:100

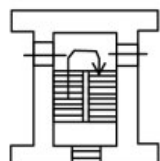
Цоколь



Условные обозначения:



- стена с окном и дверью



- лестница

— - часть границы вновь образованного помещения

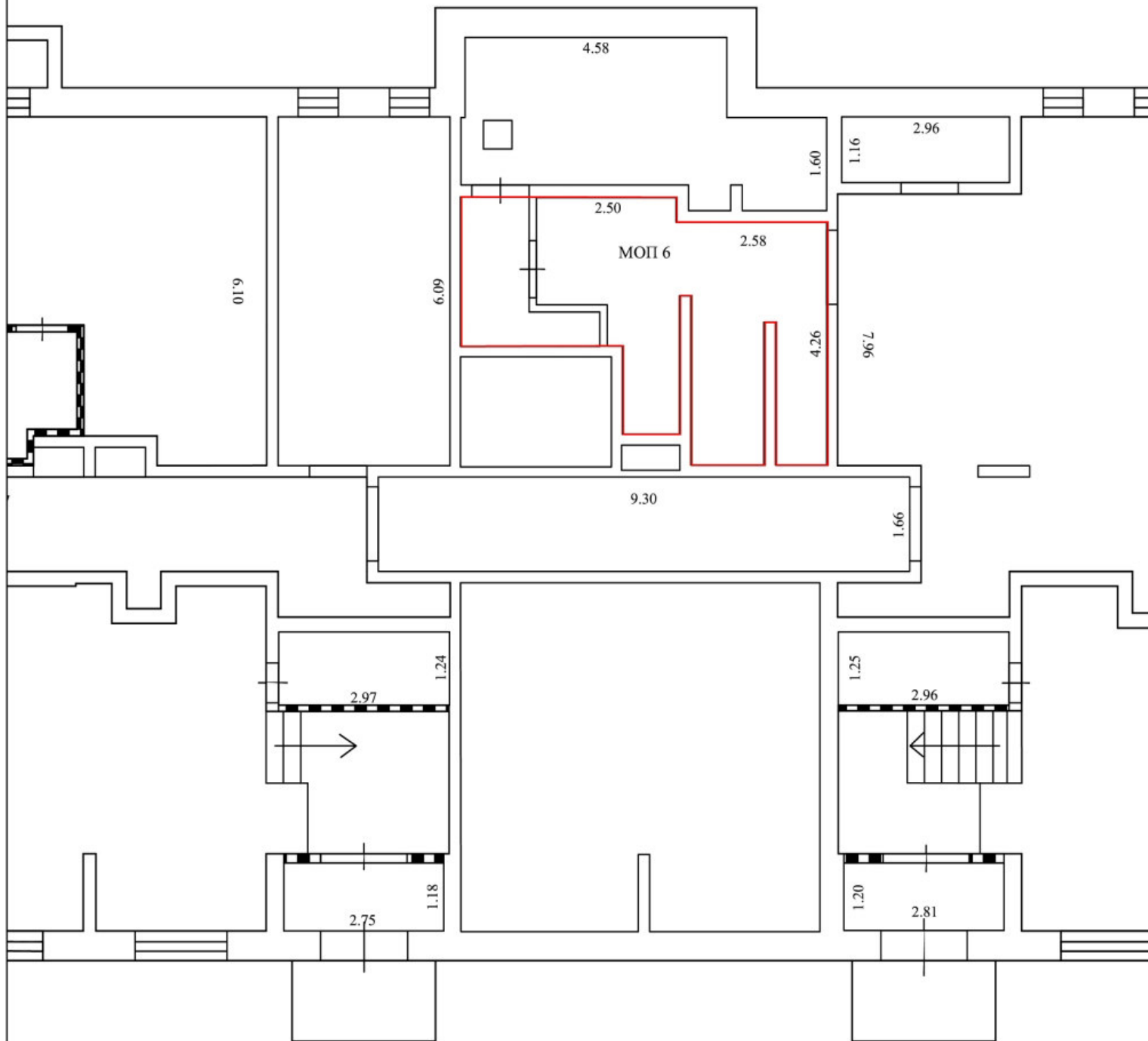
5.23 - линейный размер ( м )

▬ - перегородки

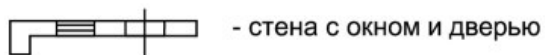
План этажа (части этажа),  
план объекта недвижимости (части объекта недвижимости)

Масштаб 1:100

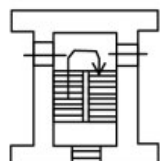
Цоколь



Условные обозначения:



- стена с окном и дверью



- лестница

— - часть границы вновь образованного помещения

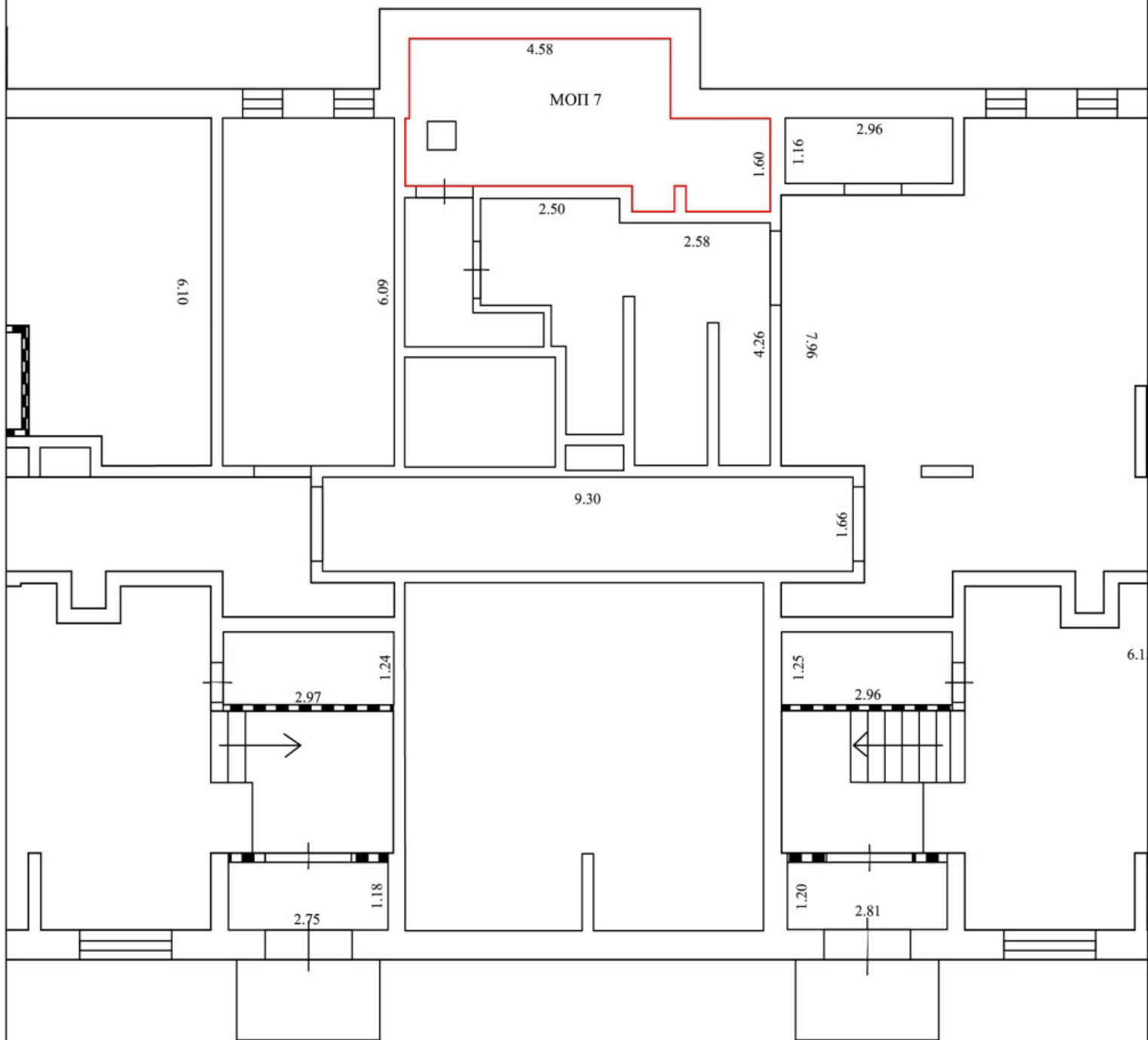
5.23 - линейный размер ( м )

▤ - перегородки

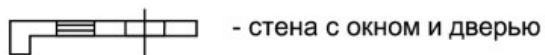
План этажа (части этажа),  
план объекта недвижимости (части объекта недвижимости)

Масштаб 1:100

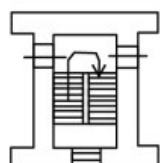
Цоколь



Условные обозначения:



- стена с окном и дверью



- лестница

— - часть границы вновь образованного помещения

5.23 - линейный размер ( м )

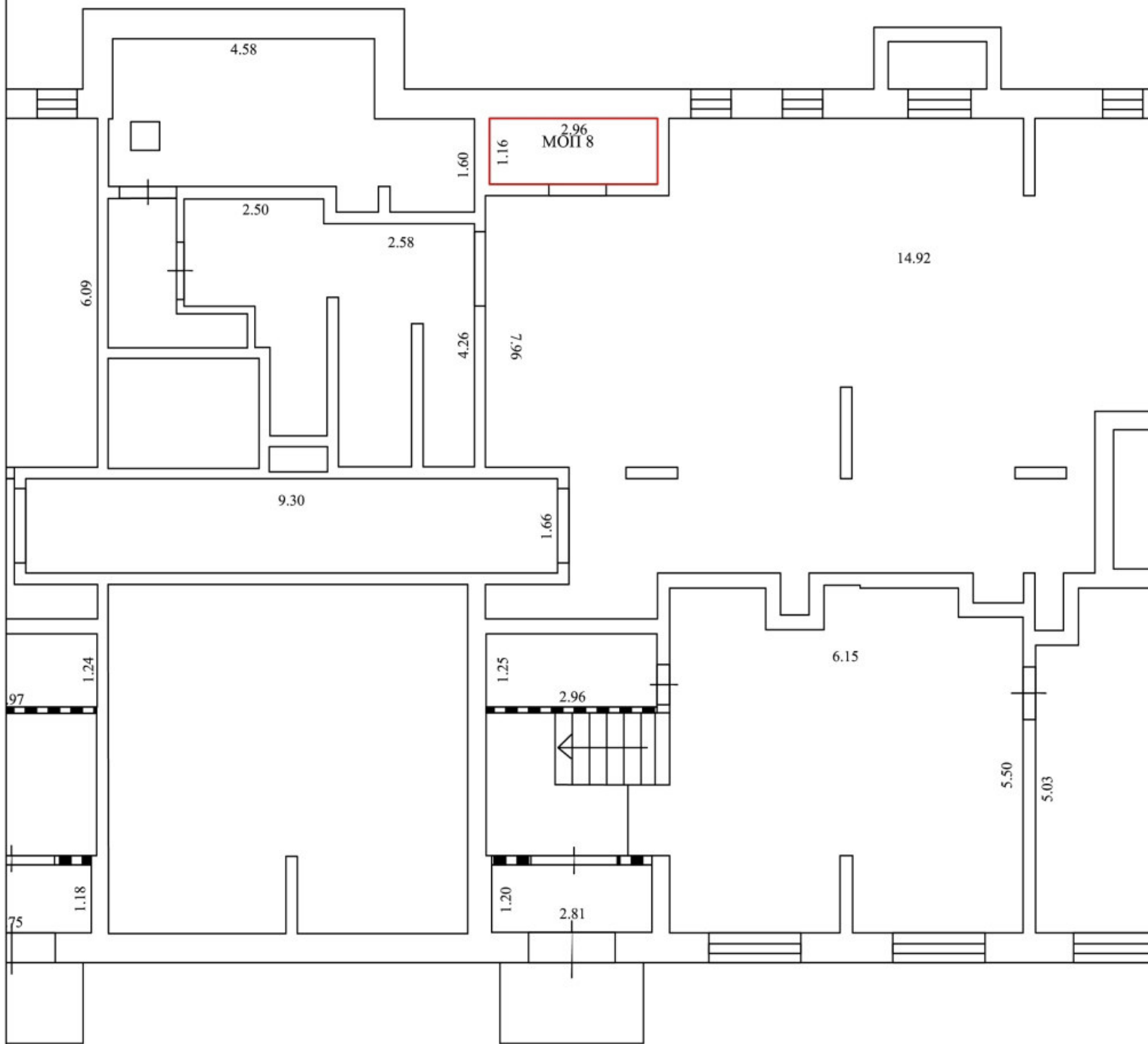
▬ - перегородки



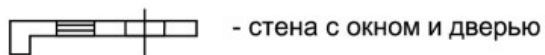
План этажа (части этажа),  
план объекта недвижимости (части объекта недвижимости)

Масштаб 1:100

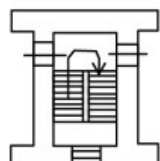
Цоколь



Условные обозначения:




- стена с окном и дверью



- лестница

 - часть границы вновь образованного помещения

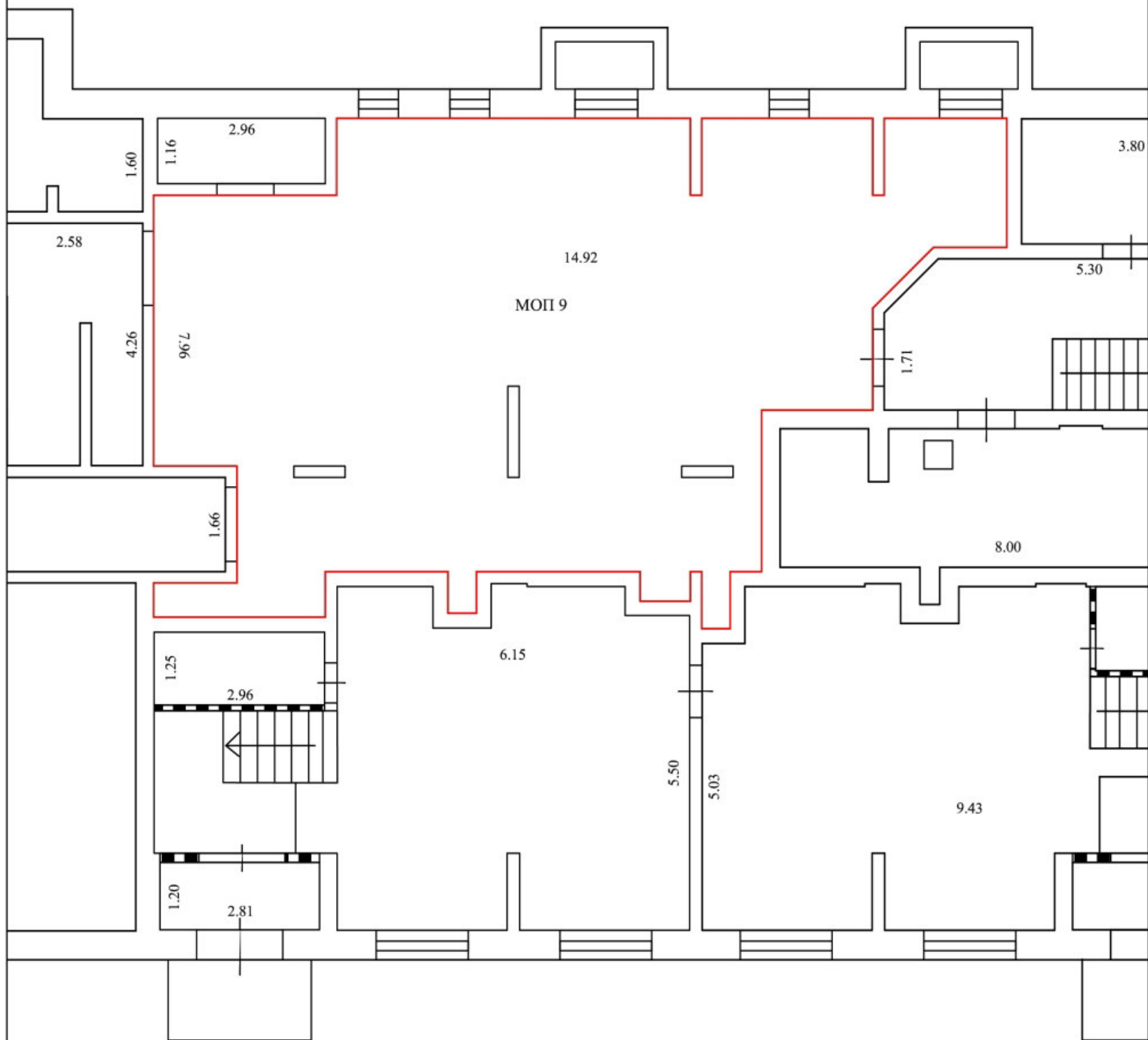
5.23 - линейный размер (м)

 - перегородки

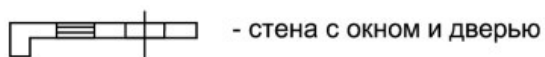
План этажа (части этажа),  
план объекта недвижимости (части объекта недвижимости)

Масштаб 1:100

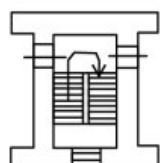
Цоколь



Условные обозначения:



- стена с окном и дверью



- лестница

— - часть границы вновь образованного помещения

5.23 - линейный размер ( м )

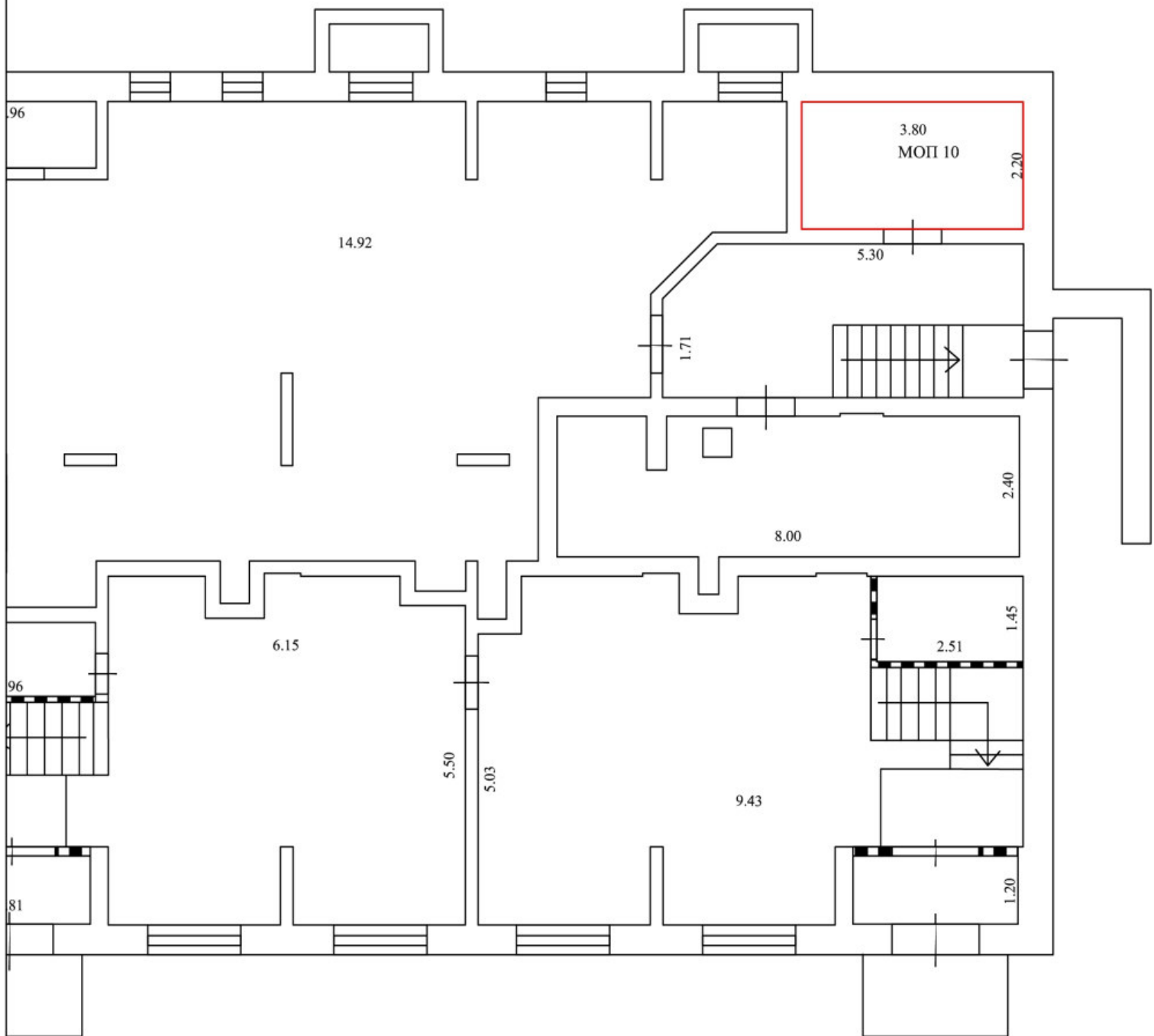


- перегородки

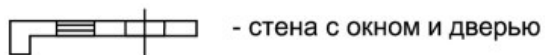
План этажа (части этажа),  
план объекта недвижимости (части объекта недвижимости)

Масштаб 1:100

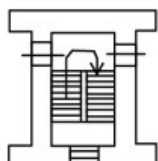
Цоколь



Условные обозначения:



- стена с окном и дверью



- лестница

— - часть границы вновь образованного помещения

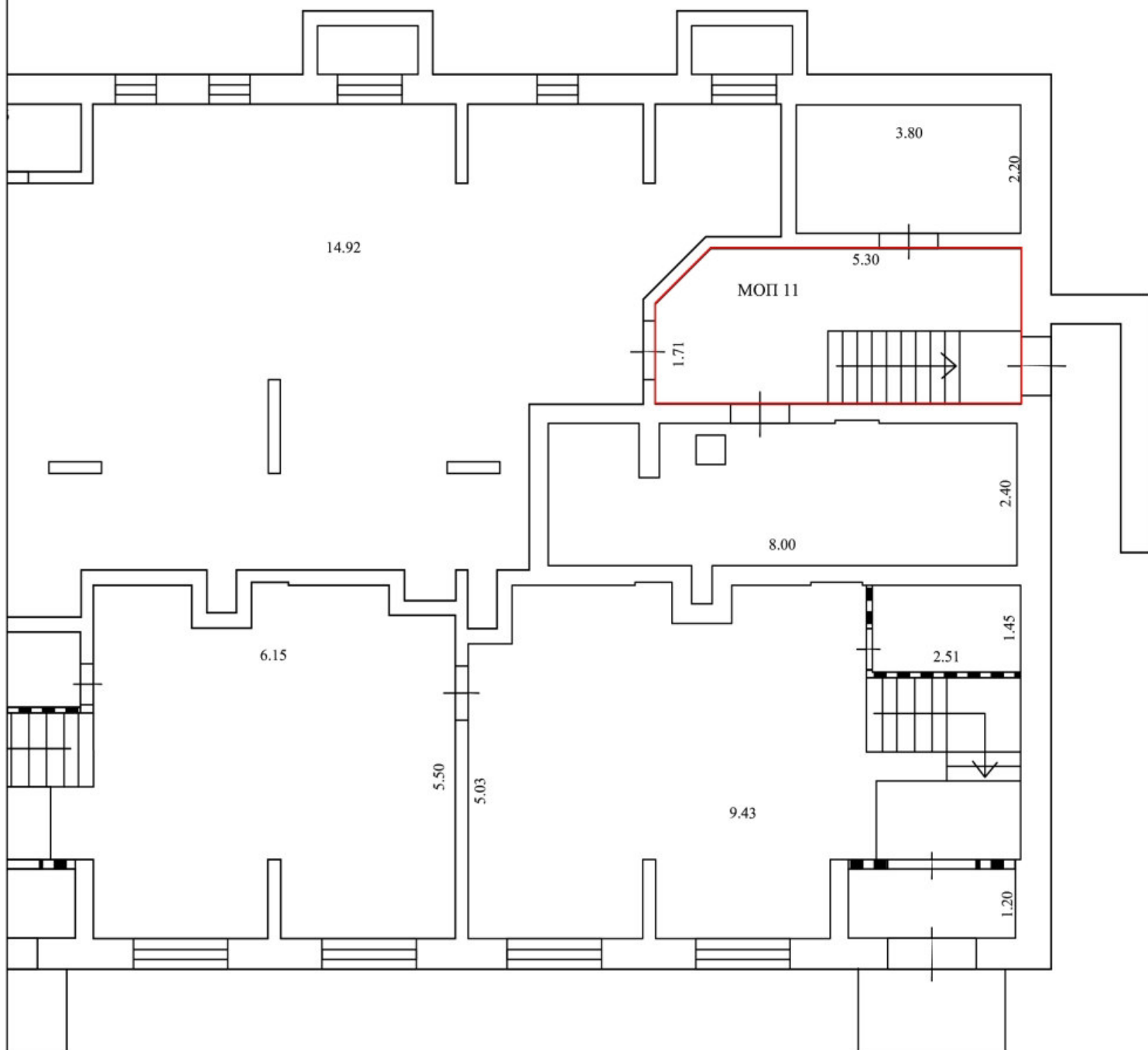
5.23 - линейный размер ( м )

▨ - перегородки

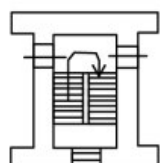
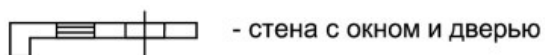
План этажа (части этажа),  
план объекта недвижимости (части объекта недвижимости)

Масштаб 1:100

Цоколь



Условные обозначения:



— - часть границы вновь образованного помещения

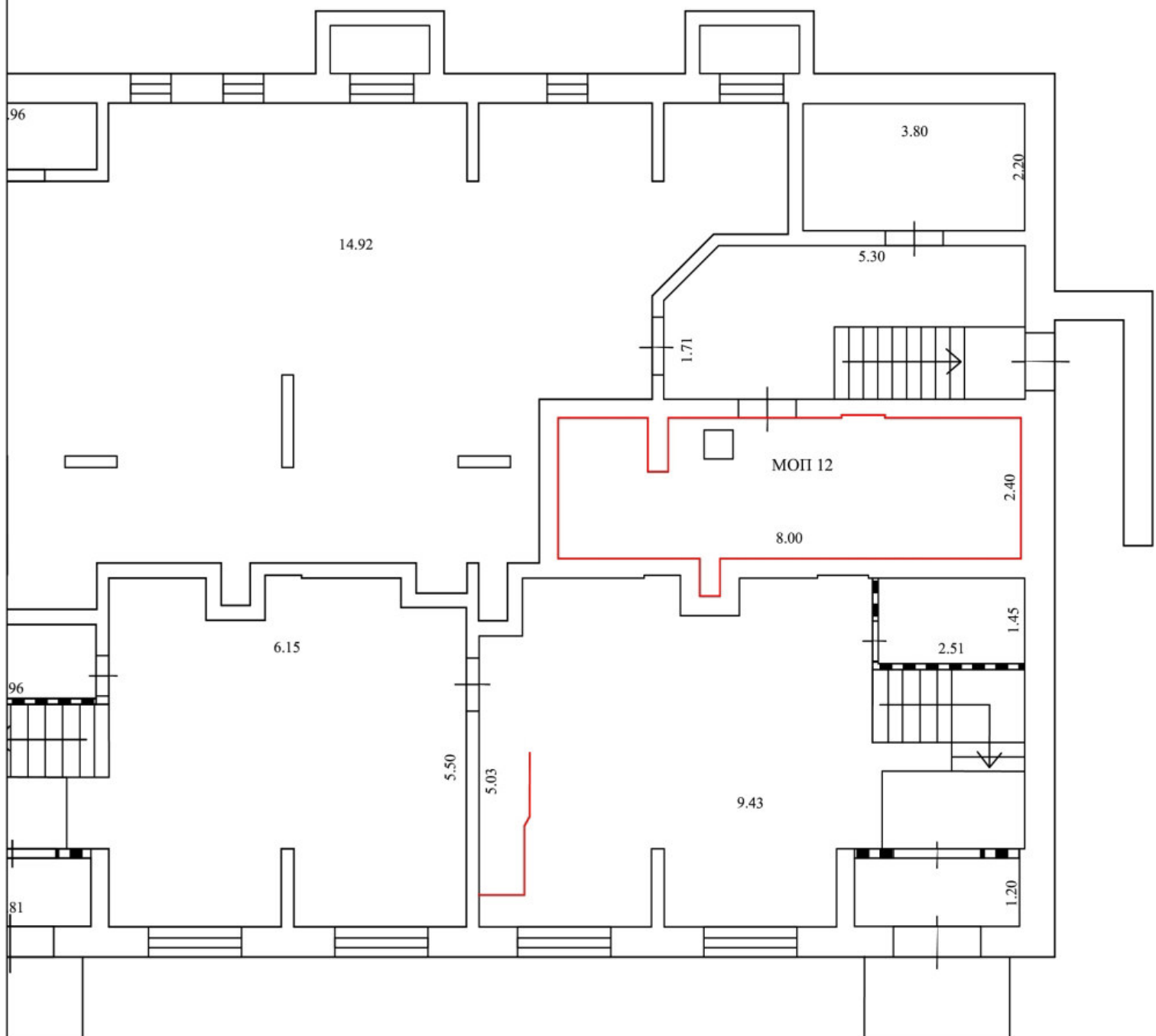
5.23 - линейный размер ( м )

▨ - перегородки

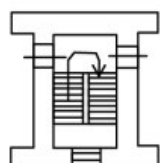
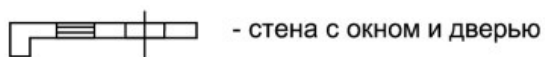
План этажа (части этажа),  
план объекта недвижимости (части объекта недвижимости)

Масштаб 1:100

Цоколь



Условные обозначения:



— - часть границы вновь образованного помещения

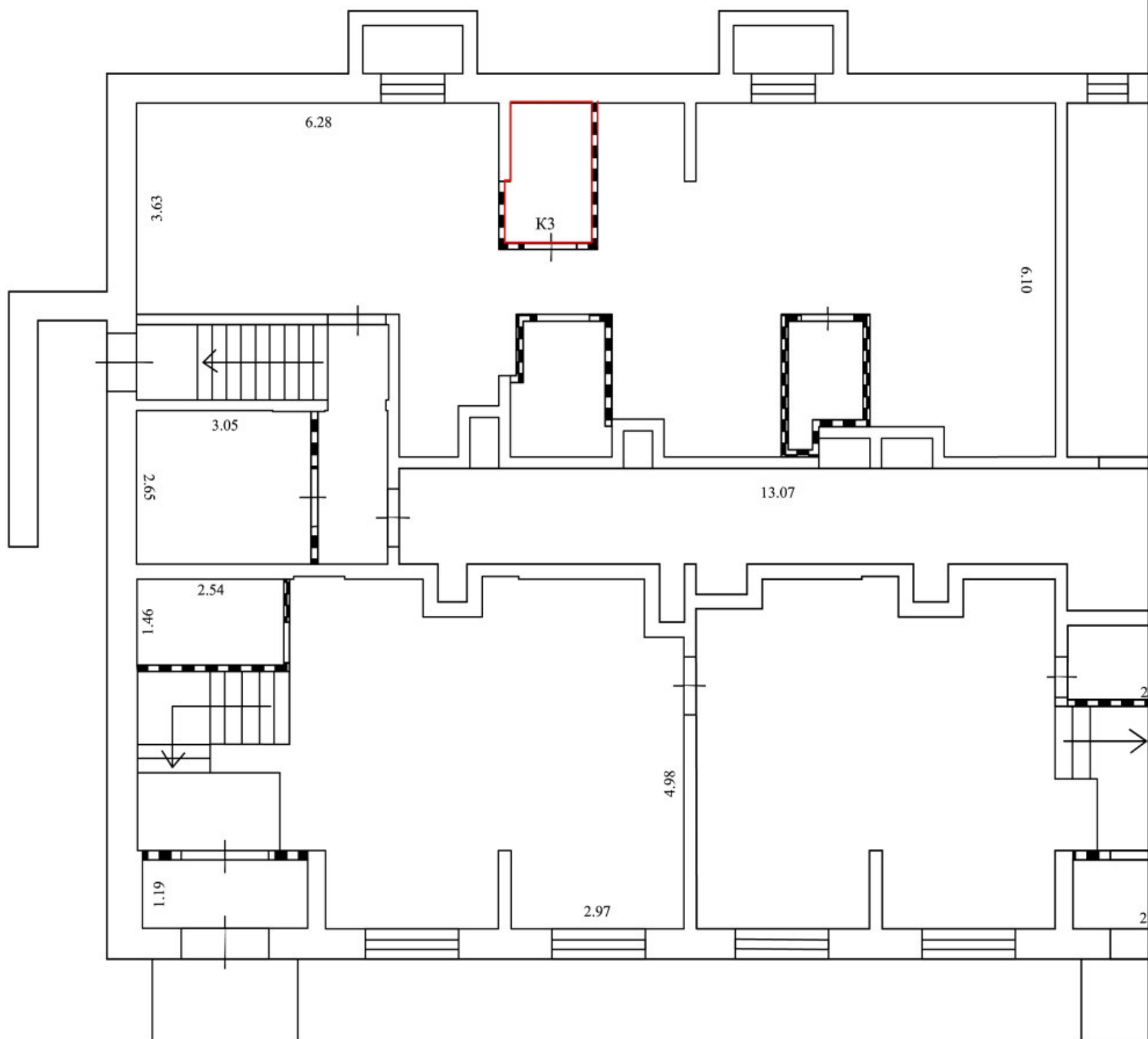
5.23 - линейный размер ( м )

▨ - перегородки

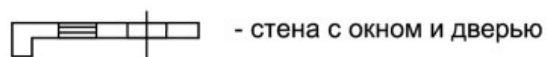
План этажа (части этажа),  
план объекта недвижимости (части объекта недвижимости)

Масштаб 1:100

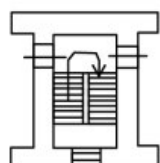
Цоколь



Условные обозначения:




- стена с окном и дверью



- лестница

 - часть границы вновь образованного помещения

5.23 - линейный размер ( м )

 - перегородки